

## VIGILANCE JAUNE

Hauteur d'eau à 15:10

**2,16 m**

Débit

**221,1 m<sup>3</sup>/s**

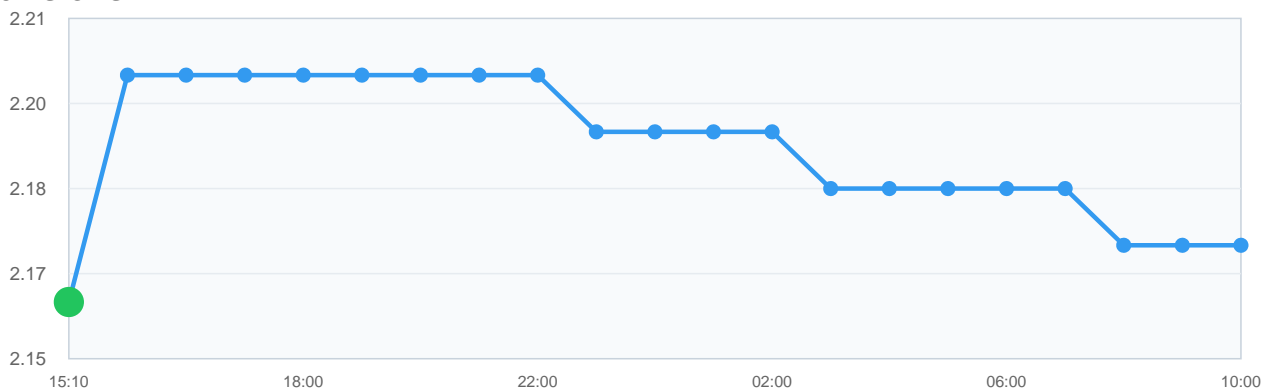
Tendance

**Étale (+0 cm/h)**

Variation sur 12h

**-5 cm**

## Prévisions

**Maximum prévu : 2,20 m (à 15:00)**

## Bulletin de vigilance

Publié le 07/02/2026 à 10:00

De faibles débordements de l'Isle sont observés dans le secteur d'Abzac. Les précipitations de la nuit de vendredi à samedi vont maintenir les niveaux dans les prochaines 24h. Crue faible.

## STATIONS EN AMONT



### L'Isle

Station	Vitesse	Tendance	Var. 12h	Prévision	Vigilance
 Mussidan	0 cm/h	Étale	-2 cm	-	Jaune
 Périgueux	1 cm/h	Étale	+1 cm	-	Vert
 Jumilhac-le-Grand	-1 cm/h	Étale	+13 cm	-	Vert
 Cognac	-2 cm/h	Baisse très lente	+9 cm	-	Vert

### L'Auvézère

Station	Vitesse	Tendance	Var. 12h	Prévision	Vigilance
 Lubersac	-2 cm/h	Baisse très lente	+6 cm	-	Vert
 Cherveix-Cubas	-1 cm/h	Étale	+1 cm	-	Vert

### La Loue

Station	Vitesse	Tendance	Var. 12h	Prévision	Vigilance
 Angoisse	-1 cm/h	Étale	+6 cm	-	Vert
 St-Médard-d'Excideuil	-1 cm/h	Étale	+2 cm	-	Vert