

## VIGILANCE VERTE

Hauteur d'eau à 09:10

1,00 m

Débit

200,0 m<sup>3</sup>/s

Tendance




Étale (+1 cm/h)

Variation sur 12h


+4 cm

## STATIONS EN AMONT

## L'Hérault

Station	Vitesse	Tendance	Var. 12h	Prévision	Vigilance
 Montagnac	0 cm/h	Étale	+9 cm	-	Vert
 Aspiran	-1 cm/h	Étale	+7 cm	-	Vert
 Gignac	-1 cm/h	Étale	+14 cm	-	Vert
 Gignac canal	-1 cm/h	Étale	+5 cm	-	Vert
 Ganges	0 cm/h	Stable	-12 cm	-	Vert


## La Lergue

Station	Vitesse	Tendance	Var. 12h	Prévision	Vigilance
 Lodève	0 cm/h	Étale	-2 cm	-	Vert


## La Peyne

Station	Vitesse	Tendance	Var. 12h	Prévision	Vigilance
---------	---------	----------	----------	-----------	-----------



**La Peyne (suite)**

Station	Vitesse	Tendance	Var. 12h	Prévision	Vigilance
 Pézenas	0 cm/h	Étale	-1 cm	-	Vert


**L'Arre**

Station	Vitesse	Tendance	Var. 12h	Prévision	Vigilance
 La Terrisse	-1 cm/h	Étale	-8 cm	-	Vert

**La Vis**

Station	Vitesse	Tendance	Var. 12h	Prévision	Vigilance
 St-Laurent-le-minier	-1 cm/h	Étale	+3 cm	-	Vert
 Rogues	-1 cm/h	Étale	+1 cm	-	Vert

**Le Rieutord**

Station	Vitesse	Tendance	Var. 12h	Prévision	Vigilance
 Sumène	-2 cm/h	Baisse très lente	-4 cm	-	Vert