

VIGILANCE VERTE

Hauteur d'eau à 12:05

1,85 m

Débit

554,0 m³/s

Tendance





Étale (-1 cm/h)

Variation sur 12h



-2 cm

STATIONS EN AMONT




La Dordogne

Station	Vitesse	Tendance	Var. 12h	Prévision	Vigilance
 Cénac	1 cm/h	Étale	+3 cm	-	Vert
 Lanzac	0 cm/h	Étale	+1 cm	-	Vert
 Argentat	-1 cm/h	Stable	+43 cm	-	Vert
 St-Sauves-d'Auvergne	0 cm/h	Étale	-1 cm	-	Vert


La Vézère

Station	Vitesse	Tendance	Var. 12h	Prévision	Vigilance
 Campagne	-1 cm/h	Étale	-16 cm	-	Vert
 Montignac	1 cm/h	Étale	-14 cm	-	Vert
 Larche	0 cm/h	Étale	+1 cm	-	Vert
 Uzerche	-2 cm/h	Baisse très lente	+2 cm	-	Vert
 Peyrissac	10 cm/h	Montée rapide	+0 cm	-	Vert


La Corrèze

Station	Vitesse	Tendance	Var. 12h	Prévision	Vigilance
 Brive	-1 cm/h	Étale	-4 cm	-	Vert
 Tulle	0 cm/h	Étale	-2 cm	-	Vert
 St-Yrieix-le-Déjalat	0 cm/h	Étale	-1 cm	-	Vert



La Maronne

Station	Vitesse	Tendance	Var. 12h	Prévision	Vigilance
 Argentat	0 cm/h	Étale	+0 cm	-	Vert

La Cère

Station	Vitesse	Tendance	Var. 12h	Prévision	Vigilance
 Bretenoux	6 cm/h	Montée lente	+6 cm	-	Vert

Le Céou

Station	Vitesse	Tendance	Var. 12h	Prévision	Vigilance
 Léobard	0 cm/h	Étale	+0 cm	-	Vert
 Frayssinet	0 cm/h	Étale	+1 cm	-	Vert