

VIGILANCE JAUNE

Hauteur d'eau à 21:00

1,92 m

Débit

68,9 m³/s

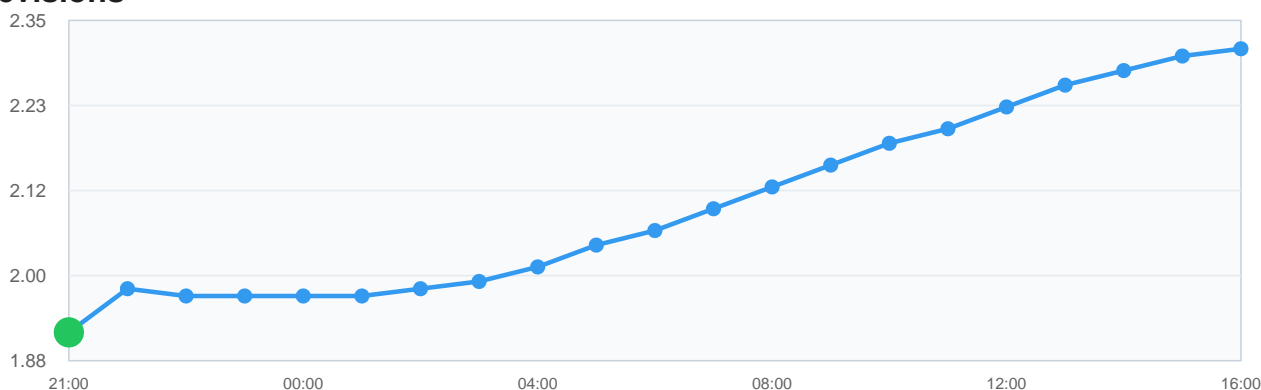
Tendance

Baisse très lente (-2 cm/h)

Variation sur 12h

-21 cm

Prévisions

**Maximum prévu : 2,31 m (à 16:00)**


Bulletin de vigilance

Publié le 06/02/2026 à 16:00


Une perturbation active a traversé la Bretagne pendant la journée d'hier, apportant des précipitations importantes. Les sols étant saturés, et les niveaux des cours d'eau déjà élevés, des réactions sont en cours pour l'ensemble des bassins. Aujourd'hui, vendredi 6 février, le passage d'une onde pluvieuse sur la Bretagne dans la nuit de vendredi à samedi devrait apporter des cumuls de pluie importants, en particulier sur les bassins du Finistère et du Morbihan. Ces précipitations devraient faire réagir l'ensemble des cours d'eau. Les coefficients de marée en baisse (79 cet après-midi et 73 demain matin) sont cependant accompagnés de surcotes importantes et sont concomitants avec la hausse des niveaux fluviaux. Ils devraient occasionner des débordements pour le bassin de la Laïta. A Quimperlé, la marée de ce matin entre 8h et 9h a été la plus forte de ces derniers jours. Des débordements localisés pourront avoir lieu aux heures de pleine mer des prochaines marées. Crue modérée à Quimperlé et sur les amonts. Évènement maritime et fluvial.

STATIONS EN AMONT

L'Ellé

Station	Vitesse	Tendance	Var. 12h	Prévision	Vigilance
 Le Faouët	-1 cm/h	Étale	-10 cm	-	Jaune

L'Inam ou Stêr Laër

Station	Vitesse	Tendance	Var. 12h	Prévision	Vigilance
 Le Faouët	0 cm/h	Étale	-11 cm	-	Jaune