

**VIGILANCE VERTE**

Hauteur d'eau à 12:20

**2,91 m**

Débit


**97,4 m<sup>3</sup>/s**

Tendance


**Étale (+0 cm/h)**

Variation sur 12h


**-3 cm****STATIONS EN AMONT****L'Hérault**

Station	Vitesse	Tendance	Var. 12h	Prévision	Vigilance
 Gignac	-1 cm/h	Étale	-6 cm	-	Vert
 Gignac canal	2 cm/h	Montée très lente	-1 cm	-	Vert
 Laroque	0 cm/h	Étale	-4 cm	-	Vert
 Ganges	2 cm/h	Montée très lente	-10 cm	-	Vert



**La Lergue**

Station	Vitesse	Tendance	Var. 12h	Prévision	Vigilance
 Lodève	0 cm/h	Étale	-1 cm	-	Vert


**L'Arre**

Station	Vitesse	Tendance	Var. 12h	Prévision	Vigilance
 La Terrisse	0 cm/h	Étale	-2 cm	-	Vert

**La Vis**

Station	Vitesse	Tendance	Var. 12h	Prévision	Vigilance
 St-Laurent-le-minier	0 cm/h	Étale	-2 cm	-	Vert
 Rogues	0 cm/h	Étale	-1 cm	-	Vert

**Le Rieutord**

Station	Vitesse	Tendance	Var. 12h	Prévision	Vigilance
 Sumène	0 cm/h	Étale	-1 cm	-	Vert