

## VIGILANCE ORANGE

Hauteur d'eau à 01:00

**2,68 m**

Débit

**230,0 m<sup>3</sup>/s**

Tendance

**Étale (+0 cm/h)**

Variation sur 12h



**+0 cm****Bulletin de vigilance**

Publié le 13/02/2026 à 22:17


Les perturbations successives observées depuis le début de la semaine ont entraîné la formation d'une crue de la Dronne qui se propage sur sa partie aval. Dans le secteur de Bonnes, les niveaux ont atteints le maximum ce vendredi matin. Une décrue va s'amorcer en fin de matinée de samedi. Dans le secteur de Coutras, la Dronne poursuit sa hausse ce vendredi soir avant d'atteindre son maximum dans la nuit de vendredi à samedi, proche des niveaux des débordements dommageables. Crue modérée à importante en cours.

## STATIONS EN AMONT

## La Dronne

| Station   | Vitesse | Tendance          | Var. 12h | Prévision         | Vigilance |
|---|---------|-------------------|----------|-------------------|-----------|
|  Ribérac               | 0 cm/h  | Étale             | +4 cm    | +2cm (Sam. 07:00) | Orange    |
|  St-Pardoux-la-Rivière | -2 cm/h | Baisse très lente | -18 cm   | -                 | Orange    |

## La Côte

| Station   | Vitesse | Tendance | Var. 12h | Prévision | Vigilance |
|---|---------|----------|----------|-----------|-----------|
|  St-Jean-de-Côle | 1 cm/h  | Stable   | -30 cm   | -         | Orange    |