

VIGILANCE JAUNE

Hauteur d'eau à 14:30

1,28 m

Débit

463,0 m³/s

Tendance

Stable (-1 cm/h)

Variation sur 12h


+23 cm**Bulletin de vigilance**

Publié le 11/02/2026 à 10:46




Depuis lundi soir, un épisode pluvieux océanique, actif et durable, s'est mis en place. Il apporte des cumuls de précipitations qui font réagir à la hausse les niveaux des cours d'eau du tronçon. Ces hausses ne devraient pas conduire aujourd'hui mercredi à des débordements localisés. Néanmoins, une reprise des pluies en fin de journée de mercredi pourrait conduire à une nouvelle hausse des niveaux durant la journée de jeudi. .

STATIONS EN AMONT


L'Ariège

Station	Vitesse	Tendance	Var. 12h	Prévision	Vigilance
 Saverdun	-7 cm/h	Baisse lente	-29 cm	-	Jaune
 Foix	-3 cm/h	Baisse très lente	-32 cm	-	Jaune
 Bompas	-4 cm/h	Baisse très lente	-14 cm	-	Jaune
 Ax-les-Thermes	-1 cm/h	Étale	-8 cm	-	Jaune


L'hers

Station	Vitesse	Tendance	Var. 12h	Prévision	Vigilance
 Mazères	3 cm/h	Montée très lente	+48 cm	-	Jaune
 Mirepoix	-8 cm/h	Baisse rapide	-67 cm	-	Jaune
 Bélesta	-4 cm/h	Baisse très lente	-50 cm	-	Jaune

Ruisseau de Vicdessos

Station	Vitesse	Tendance	Var. 12h	Prévision	Vigilance
 Vicdessos	-2 cm/h	Baisse très lente	-43 cm	-	Jaune

Le Touyre

Station	Vitesse	Tendance	Var. 12h	Prévision	Vigilance
 Lavelanet	-2 cm/h	Baisse très lente	-56 cm	-	Jaune