

**VIGILANCE JAUNE**

Hauteur d'eau à 13:35

**4,15 m**

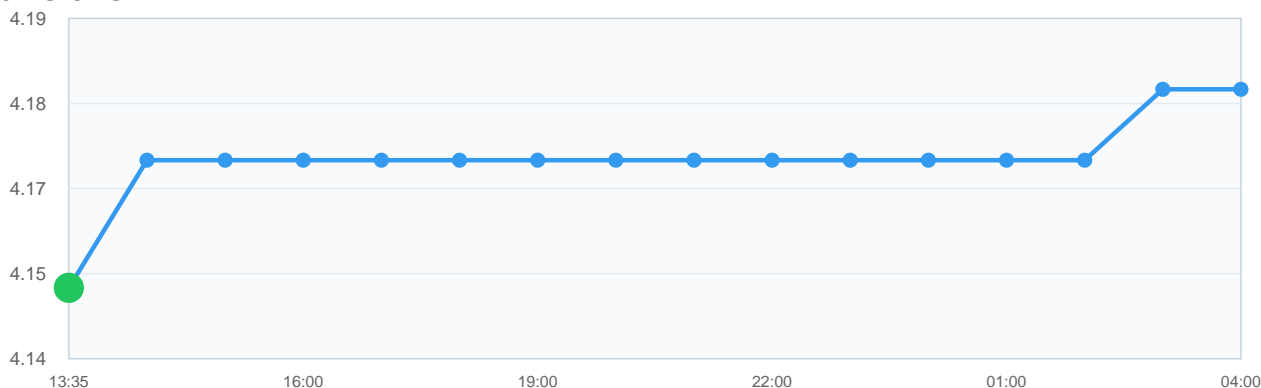
Débit

**-**

Tendance

**Étale (+0 cm/h)**

Variation sur 12h

**+1 cm****Prévisions****Maximum prévu : 4,18 m (à 03:00)****Bulletin de vigilance**

Publié le 26/01/2026 à 06:30

Suite aux pluies de ces derniers jours, les cours d'eau bretons sont à des niveaux très élevés, en particulier sur la moitié sud de la Bretagne. Les sols sur l'ensemble de la région sont saturés et n'absorbent que peu de nouvelle pluies. Aujourd'hui, lundi 26 janvier 2026 les niveaux sur les amont sont en baisse suite à l'accalmie de dimanche. La nouvelle perturbation de ce soir va cependant apporter des cumuls important qui vont refaire monter les niveaux des cours d'eau. Sur le secteur Vilaine aval et la confluence avec l'Oust, la propagation de la crue est en cours en particulier côté Oust. Crues modérées de saison, plus importantes côté Oust.

## STATIONS EN AMONT



### La Vilaine

Station	Vitesse	Tendance	Var. 12h	Prévision	Vigilance
 Guipry	0 cm/h	Étale	-7 cm	+0cm (Mar. 04:30)	Jaune
 Guipry	-1 cm/h	Étale	-7 cm	-	Jaune
 Guichen	-1 cm/h	Étale	-5 cm	+6cm (Mar. 08:00)	Jaune
 Cesson-Sévigné	-1 cm/h	Étale	-11 cm	-	Vert
 Châteaubourg	-2 cm/h	Baisse très lente	-16 cm	-	Vert
 Vitré	0 cm/h	Étale	-1 cm	-	Vert
 La Chapelle-Erbrée	-1 cm/h	Étale	-9 cm	-	Vert
 Bourgon	0 cm/h	Étale	-6 cm	-	Vert


### Le Semnon

Station	Vitesse	Tendance	Var. 12h	Prévision	Vigilance
 Bain-de-Bretagne	-4 cm/h	Baisse très lente	-22 cm	+35cm (Mar. 08:00)	Jaune


### La Seiche

Station	Vitesse	Tendance	Var. 12h	Prévision	Vigilance
 Bruz	-1 cm/h	Étale	-12 cm	+5cm (Mar. 15:00)	Jaune
 Amanlis	-1 cm/h	Étale	-11 cm	+17cm (Mar. 15:00)	Jaune

### La Veuve

Station	Vitesse	Tendance	Var. 12h	Prévision	Vigilance
 La Bouëxière	-1 cm/h	Étale	-12 cm	-	Vert

**La Flume**

Station	Vitesse	Tendance	Var. 12h	Prévision	Vigilance
 Pacé	-1 cm/h	Étale	-37 cm	-	Jaune