

VIGILANCE VERTE

Hauteur d'eau à 21:30

1,76 m

Débit

635,0 m³/s

Tendance


Baisse très lente (-4 cm/h)

Variation sur 12h

+13 cm

STATIONS EN AMONT

L'Isère

Station	Vitesse	Tendance	Var. 12h	Prévision	Vigilance
Montmélian	0 cm/h	Stable	-59 cm	-	Vert
Chamousset	11 cm/h	Montée rapide	+2 cm	-	Vert
Grignon	-11 cm/h	Baisse rapide	-23 cm	-	Vert
Moûtiers	1 cm/h	Stable	+4 cm	-	Vert
 Bourg-St-Maurice	0 cm/h	Stable	-17 cm	-	Vert


Le Doron de Bozel

Station	Vitesse	Tendance	Var. 12h	Prévision	Vigilance
Moûtiers	-1 cm/h	Étale	+0 cm	-	Vert





L'Arly

Station	Vitesse	Tendance	Var. 12h	Prévision	Vigilance
---------	---------	----------	----------	-----------	-----------

L'Arly (suite)

Station	Vitesse	Tendance	Var. 12h	Prévision	Vigilance
 Pallud	12 cm/h	Montée rapide	+14 cm	-	Vert


L'Arc

Station	Vitesse	Tendance	Var. 12h	Prévision	Vigilance
 St-Michel-de-Maurienne	0 cm/h	Étale	+0 cm	-	Vert
 Bramans	0 cm/h	Étale	+0 cm	-	Vert
 Lanslebourg-Mont-Cenis	0 cm/h	Étale	+0 cm	-	Vert
 Bessans	-1 cm/h	Stable	-1 cm	-	Vert

Le Bréda

Station	Vitesse	Tendance	Var. 12h	Prévision	Vigilance
Pontcharra	-1 cm/h	Étale	+5 cm	-	Vert

Doron de Termignon

Station	Vitesse	Tendance	Var. 12h	Prévision	Vigilance
 Termignon	0 cm/h	Étale	+0 cm	-	Vert