

VIGILANCE ORANGE

Hauteur d'eau à 16:20

2,20 m

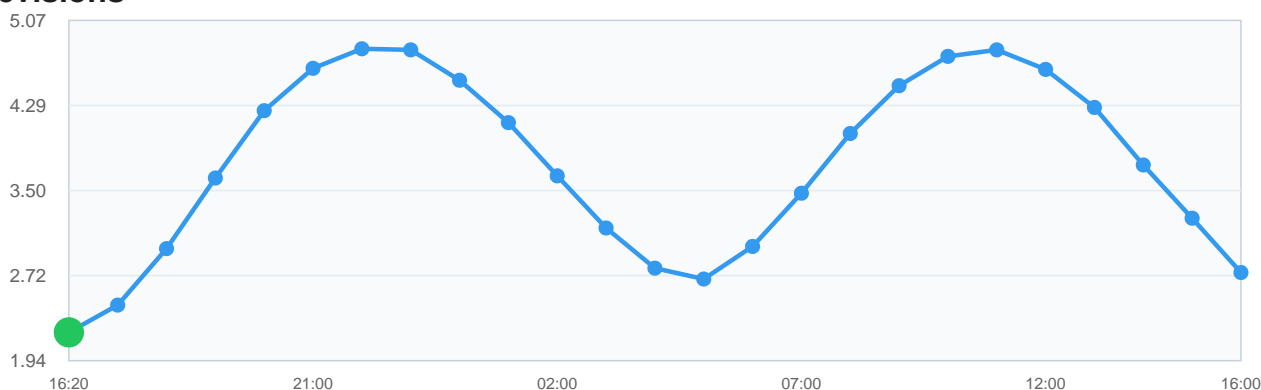
Débit

-

Tendance

Baisse rapide (-8 cm/h)

Variation sur 12h



+11 cm**Prévisions****Maximum prévu : 4,81 m (à 22:00)****Bulletin de vigilance**

Publié le 26/01/2026 à 16:15



Suite aux pluies de ces derniers jours, les cours d'eau du bassin de l'Odet ont connu des niveaux très élevés. Les sols sont saturés et n'absorbent plus de nouvelles pluies. Aujourd'hui, lundi 26 janvier 2026 les niveaux sont en baisse suite à l'accalmie de dimanche. Cependant, la nouvelle perturbation de ce soir va apporter des cumuls importants qui vont refaire monter les niveaux des cours d'eau en particulier sur le Steïr. Les pics correspondants devraient arriver dans la matinée de mardi. Les coefficients de marée poursuivent leur baisse (54 pour cet après-midi et 50 demain matin). Crue importante. Débordements (événement fluvial) sur l'ensemble du bassin.

STATIONS EN AMONT

L'Odet

Station	Vitesse	Tendance	Var. 12h	Prévision	Vigilance
 Quimper	-3 cm/h	Baisse très lente	-9 cm	+80cm (Mar. 16:00)	Orange
 Quimper	0 cm/h	Étale	-12 cm	+114cm (Mar. 16:00)	Orange
 Ergué-Gabéric	-1 cm/h	Étale	-15 cm	+82cm (Mar. 16:00)	Orange
 Ergué-Gabéric	0 cm/h	Étale	-13 cm	-	Orange

Le Steir

Station	Vitesse	Tendance	Var. 12h	Prévision	Vigilance
 Quimper	-1 cm/h	Étale	-15 cm	+93cm (Mar. 16:00)	Orange
 Guengat	0 cm/h	Étale	-10 cm	+55cm (Mar. 16:00)	Orange