

VIGILANCE JAUNE

Hauteur d'eau à 12:35

3,00 m

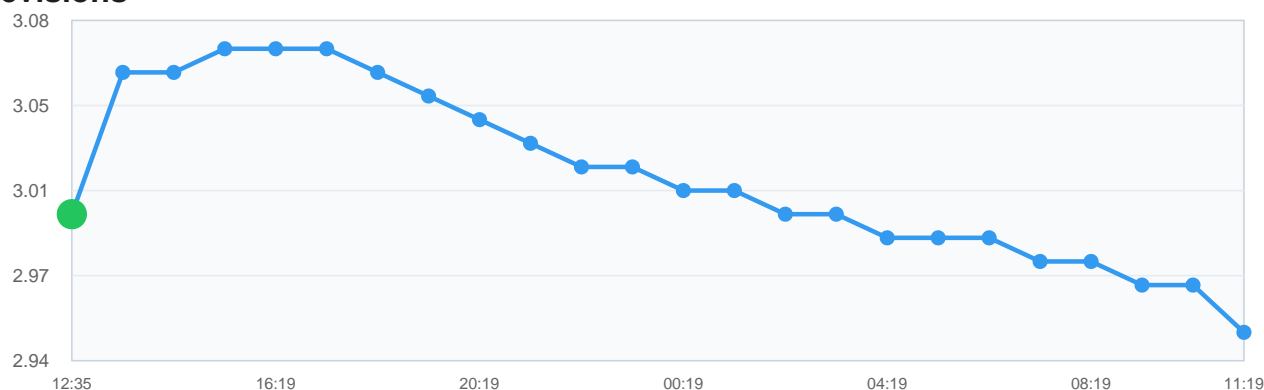
Débit

216,0 m³/s

Tendance 1h

Étale (+0 cm/h)

Variation sur 12h



-2 cm**Prévisions****Maximum prévu : 3,07 m (à 15:19)****Bulletin de vigilance**

Publié le 17/02/2026 à 10:00



Dimanche 15 février, une perturbation a arrosé la Bretagne, apportant des cumuls de pluie sur l'ensemble des bassins bretons. Sur le bassin de la Vilaine, à Guichen, un plateau est désormais atteint. Une décrue lente et provisoire pourrait s'amorcer avant l'arrivée de nouvelles pluies à partir de mardi fin de journée. A Guipry, les niveaux se stabilisent et devrait se maintenir dans les prochaines 24 heures avant l'arrivée des nouvelles précipitations. Décrue provisoire accompagnée de débordements modérés à importants

STATIONS EN AMONT


La Vilaine

Station	Vitesse	Tendance	Var. 12h	Prévision	Vigilance
 Cesson-Sévigné	-1 cm/h	Étale	-7 cm	+0cm (Mer. 13:00)	Jaune
 Châteaubourg	1 cm/h	Étale	-2 cm	-7cm (Mer. 07:00)	Jaune
 Vitré	0 cm/h	Étale	-4 cm	-10cm (Mer. 12:00)	Jaune
 La Chapelle-Erbrée	0 cm/h	Étale	+0 cm	-	Jaune
 Bourgon	-1 cm/h	Étale	-10 cm	-	Jaune


La Seiche

Station	Vitesse	Tendance	Var. 12h	Prévision	Vigilance
 Bruz	-1 cm/h	Étale	-5 cm	-11cm (Mer. 13:00)	Orange
 Amanlis	0 cm/h	Étale	-7 cm	+4cm (Mer. 13:00)	Orange


La Veuve

Station	Vitesse	Tendance	Var. 12h	Prévision	Vigilance
 La Bouëxière	-2 cm/h	Baisse très lente	-28 cm	-	Jaune

La Cantache

Station	Vitesse	Tendance	Var. 12h	Prévision	Vigilance
 Pocé-les-Bois	-1 cm/h	Étale	-10 cm	-	Jaune

La Flume

Station	Vitesse	Tendance	Var. 12h	Prévision	Vigilance
					

Pacé

-1 cm/h	Étale	-19 cm	-	Jaune
---------	-------	--------	---	-------