

VIGILANCE VERTE

Hauteur d'eau à 21:30

2,67 m

Débit

480,0 m³/s

Tendance

Montée très lente (+3 cm/h)

Variation sur 12h



-7 cm

STATIONS EN AMONT


Le Lot

Station	Vitesse	Tendance	Var. 12h	Prévision	Vigilance
 Capdenac	-7 cm/h	Baisse lente	-21 cm	-	Vert
 Mende	0 cm/h	Étale	-2 cm	-	Vert
 Espalion	0 cm/h	Étale	-1 cm	-	Vert
 Entraygues	2 cm/h	Montée très lente	-34 cm	-	Vert
 St-Laurent-d'Olt	0 cm/h	Étale	-5 cm	-	Vert
 Bagnols-les-Bains	0 cm/h	Étale	+0 cm	-	Vert


Le Célé

Station	Vitesse	Tendance	Var. 12h	Prévision	Vigilance
 Figeac	1 cm/h	Étale	-2 cm	-	Vert
 Bagnac-sur-Célé	1 cm/h	Étale	+0 cm	-	Vert

La Rance

Station	Vitesse	Tendance	Var. 12h	Prévision	Vigilance
 Maurs	0 cm/h	Étale	-1 cm	-	Vert

La Colagne

Station	Vitesse	Tendance	Var. 12h	Prévision	Vigilance
 Le Monastier-Pin-Moriès	0 cm/h	Étale	-1 cm	-	Vert