

## VIGILANCE VERTE

Hauteur d'eau à 18:00

**2,21 m**

Débit

**293,0 m³/s**

Tendance

**Baisse très lente (-3 cm/h)**

Variation sur 12h


**-39 cm**

## STATIONS EN AMONT


## Le Lot

Station	Vitesse	Tendance	Var. 12h	Prévision	Vigilance
 Bouzies	0 cm/h	Étale	-60 cm	-	Vert
 Capdenac	1 cm/h	Stable	+34 cm	-	Vert
 Mende	-1 cm/h	Stable	+0 cm	-	Vert
 Espalion	0 cm/h	Étale	-2 cm	-	Vert
 Entraygues	3 cm/h	Montée très lente	+119 cm	-	Vert
 St-Laurent-d'Olt	-1 cm/h	Stable	+0 cm	-	Vert


## Le Célé

Station	Vitesse	Tendance	Var. 12h	Prévision	Vigilance
 Figeac	1 cm/h	Étale	+3 cm	-	Vert
 Bagnac-sur-Célé	2 cm/h	Montée très lente	+6 cm	-	Vert

**La Colagne**

Station	Vitesse	Tendance	Var. 12h	Prévision	Vigilance
 Le Monastier-Pin-Moriès	3 cm/h	Montée très lente	+6 cm	-	Vert

**La Rance**

Station	Vitesse	Tendance	Var. 12h	Prévision	Vigilance
 Maurs	0 cm/h	Étale	+2 cm	-	Vert