

## VIGILANCE VERTE

Hauteur d'eau à 09:35

3,66 m

Débit

358,0 m<sup>3</sup>/s

Tendance




Baisse très lente (-2 cm/h)

Variation sur 12h



-47 cm

## STATIONS EN AMONT


## La Dordogne

Station	Vitesse	Tendance	Var. 12h	Prévision	Vigilance
 Ailliac	0 cm/h	Étale	-42 cm	-	Vert
 Argentat	0 cm/h	Étale	-40 cm	-	Vert
 St-Sauves-d'Auvergne	0 cm/h	Étale	-1 cm	-	Vert




## La Maronne

Station	Vitesse	Tendance	Var. 12h	Prévision	Vigilance
 Argentat	0 cm/h	Étale	-1 cm	-	Vert
 Ste-Eulalie	0 cm/h	Étale	-3 cm	-	Vert


## La Cère

Station	Vitesse	Tendance	Var. 12h	Prévision	Vigilance
 Bretenoux	1 cm/h	Étale	-13 cm	-	Vert

**La Cère (suite)**

Station	Vitesse	Tendance	Var. 12h	Prévision	Vigilance
 Gagnac-sur-Cère	0 cm/h	Étale	-20 cm	-	Vert
 Laroquebrou	0 cm/h	Étale	+0 cm	-	Vert
 Vic-sur-Cère	0 cm/h	Étale	-5 cm	-	Vert

**La Jordanne**

Station	Vitesse	Tendance	Var. 12h	Prévision	Vigilance
 Aurillac	0 cm/h	Étale	-2 cm	-	Vert