

**VIGILANCE JAUNE**

Hauteur d'eau à 05:00

**2,72 m**

Débit

**46,6 m<sup>3</sup>/s**

Tendance 1h

**Stable (+1 cm/h)**

Variation sur 12h



**-6 cm****Bulletin de vigilance**

Publié le 16/02/2026 à 22:03


L'onde de crue formée la semaine dernière sur le bassin de la Saône amont continue de se propager. Les niveaux à l'amont du tronçon se stabiliseront dans la nuit de lundi à mardi, avant d'amorcer une baisse en journée. A l'aval, la hausse se poursuivra jusqu'en soirée de mardi au moins.

## STATIONS EN AMONT

### La Tille

Station	Vitesse	Tendance	Var. 12h	Prévision	Vigilance
 Arceau	0 cm/h	Étale	-4 cm	-	Jaune
 Crécey-sur-Tille	1 cm/h	Étale	+0 cm	-	Jaune

### La Venelle

Station	Vitesse	Tendance	Var. 12h	Prévision	Vigilance
 Selonhey	0 cm/h	Étale	-4 cm	-	Jaune