

VIGILANCE JAUNE

Hauteur d'eau à 15:55

2,58 m

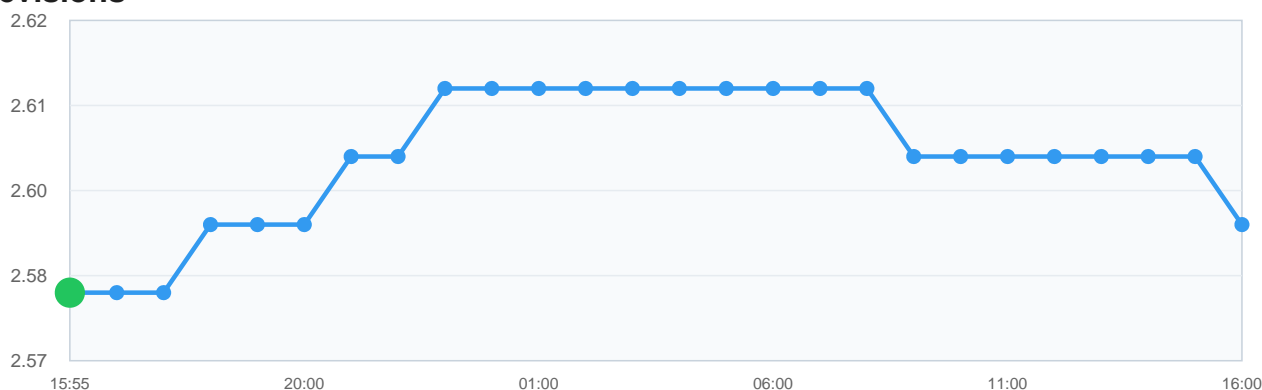
Débit

54,0 m³/s

Tendance 1h

Étale (+1 cm/h)

Variation sur 12h




+4 cm**Prévisions****Maximum prévu : 2,61 m (à 23:00)****Bulletin de vigilance**

Publié le 16/02/2026 à 16:15


Hier, dimanche 15 février, une perturbation a arrosé la Bretagne, apportant des cumuls de pluie sur l'ensemble des bassins bretons. Sur le bassin de la Vilaine amont, ces précipitations font légèrement remonter les niveaux à Châteaubourg. Ils se stabilisent plus en aval du côté de Cesson-Sévigné avant de repartir à la hausse. Crue faible à modérée.

STATIONS EN AMONT


La Vilaine

Station	Vitesse	Tendance	Var. 12h	Prévision	Vigilance
 Châteaubourg	-2 cm/h	Baisse très lente	-1 cm	-21cm (Mar. 15:00)	Jaune
 Vitré	1 cm/h	Étale	-4 cm	-11cm (Mar. 16:00)	Jaune
 La Chapelle-Erbrée	0 cm/h	Étale	+2 cm	-	Jaune
 Bourgon	1 cm/h	Étale	-14 cm	-	Jaune

La Veuve

Station	Vitesse	Tendance	Var. 12h	Prévision	Vigilance
 La Bouëxière	-1 cm/h	Étale	+2 cm	-	Jaune

La Cantache

Station	Vitesse	Tendance	Var. 12h	Prévision	Vigilance
 Pocé-les-Bois	0 cm/h	Étale	+7 cm	-	Jaune