

**VIGILANCE VERTE**

Hauteur d'eau à 20:20

**1,06 m**

Débit




**36,6 m<sup>3</sup>/s**

Tendance



**Étale (+0 cm/h)**

Variation sur 12h


**-8 cm****STATIONS EN AMONT****La Loire**

Station	Vitesse	Tendance	Var. 12h	Prévision	Vigilance
 Goudet	0 cm/h	Étale	-	-	Vert
 Cros-de-Géorand	-4 cm/h	Baisse très lente	-	-	Vert
 Issarlès	0 cm/h	Étale	-	-	Vert


**La Borne**

Station	Vitesse	Tendance	Var. 12h	Prévision	Vigilance
 Aiguilhe	0 cm/h	Étale	-7 cm	-	Vert
 St-Paulien	0 cm/h	Étale	-3 cm	-	Vert


**La Gazeille**

Station	Vitesse	Tendance	Var. 12h	Prévision	Vigilance
 Chadron	1 cm/h	Étale	+0 cm	-	Vert


## La Gagne

Station	Vitesse	Tendance	Var. 12h	Prévision	Vigilance
 St-Germain-Laprade	0 cm/h	Étale	-1 cm	-	Vert

## La Méjeanne

Station	Vitesse	Tendance	Var. 12h	Prévision	Vigilance
 St-Arcons-de-Barges	1 cm/h	Stable	+0 cm	-	Vert

## Le Gage

Station	Vitesse	Tendance	Var. 12h	Prévision	Vigilance
 Cros-de-Géorand	-5 cm/h	Baisse lente	-50 cm	-	Vert