

VIGILANCE VERTE

Hauteur d'eau à 21:20

0,42 m

Débit


-

Tendance



Étale (+0 cm/h)

Variation sur 12h



-**STATIONS EN AMONT****La Mayenne**

Station	Vitesse	Tendance	Var. 12h	Prévision	Vigilance
 Château-Gontier	-1 cm/h	Étale	-7 cm	-	Vert
 L'Huisserie	-1 cm/h	Étale	-5 cm	-	Vert
 Laval	0 cm/h	Étale	-5 cm	-	Vert
 Mayenne	-1 cm/h	Étale	-4 cm	-	Vert
 Madré	-1 cm/h	Étale	-15 cm	-	Vert


L'Ernée

Station	Vitesse	Tendance	Var. 12h	Prévision	Vigilance
 Andouillé	0 cm/h	Étale	-2 cm	-	Vert
 Ernée	0 cm/h	Étale	+0 cm	-	Vert


La Jouanne

Station	Vitesse	Tendance	Var. 12h	Prévision	Vigilance
 Forcé	0 cm/h	Étale	-7 cm	-	Vert
 Neau	0 cm/h	Étale	+1 cm	-	Vert



L'Aron

Station	Vitesse	Tendance	Var. 12h	Prévision	Vigilance
 Moulay	0 cm/h	Étale	-4 cm	-	Vert


La Varenne

Station	Vitesse	Tendance	Var. 12h	Prévision	Vigilance
 Domfront	0 cm/h	Étale	-3 cm	-	Vert


La Colmont

Station	Vitesse	Tendance	Var. 12h	Prévision	Vigilance
 Oisseau	-1 cm/h	Étale	-4 cm	-	Vert
 Lesbois	0 cm/h	Étale	-3 cm	-	Vert

Le Vicoin

Station	Vitesse	Tendance	Var. 12h	Prévision	Vigilance
 Nuillé-sur-Vicoin	0 cm/h	Étale	-3 cm	-	Vert

L'Aisne

Station	Vitesse	Tendance	Var. 12h	Prévision	Vigilance
 Javron-les-Chapelles	0 cm/h	Étale	-7 cm	-	Vert