

VIGILANCE JAUNE

Hauteur d'eau à 13:00

1,43 m

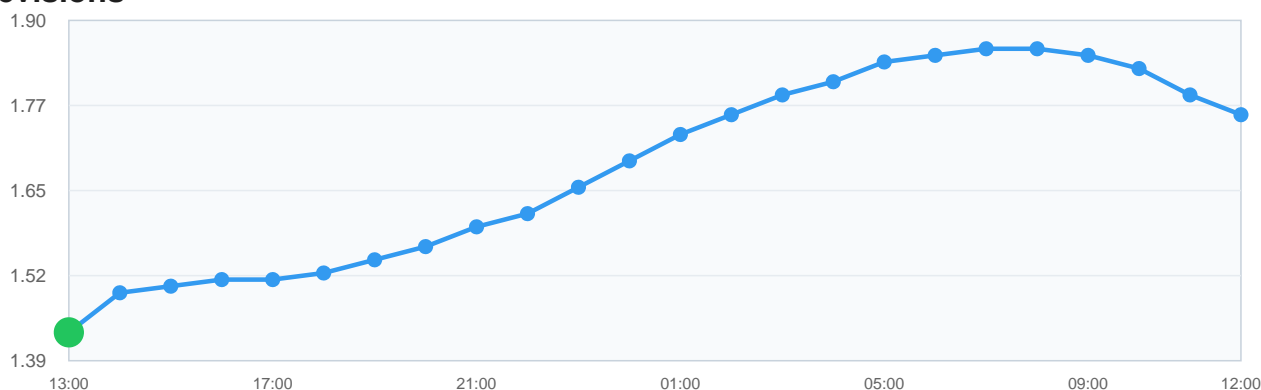
Débit

28,0 m³/s

Tendance

Étale (+0 cm/h)

Variation sur 12h


-21 cm**Prévisions****Maximum prévu : 1,86 m (à 07:00)****Bulletin de vigilance**

Publié le 13/02/2026 à 10:15


Les pluies tombées associées à la tempête Nils ont entraîné une hausse généralisée sur la Vilaine et ses affluents. Les niveaux se stabilisent en aval sur le secteur de Cesson, et une décrue est amorcée plus en amont sur les secteurs de Châteaubourg et de Vitré. Cependant, de nouvelles pluies attendues cette matinée, pourraient ralentir les décrues en cours voire faire repartir à la hausse les niveaux des cours d'eau. Débordements importants, supérieurs à ceux observés vendredi et samedi dernier, les 6 et 7 février.

STATIONS EN AMONT

La Vilaine

Station	Vitesse	Tendance	Var. 12h	Prévision	Vigilance
 Vitré	0 cm/h	Étale	+1 cm	+13cm (Sam. 10:00)	Jaune
 La Chapelle-Erbrée	1 cm/h	Étale	+8 cm	-	Jaune
 Bourgon	4 cm/h	Montée très lente	+0 cm	-	Jaune

La Cantache

Station	Vitesse	Tendance	Var. 12h	Prévision	Vigilance
 Pocé-les-Bois	1 cm/h	Étale	+7 cm	-	Jaune