

VIGILANCE JAUNE

Hauteur d'eau à 19:00

2,00 m

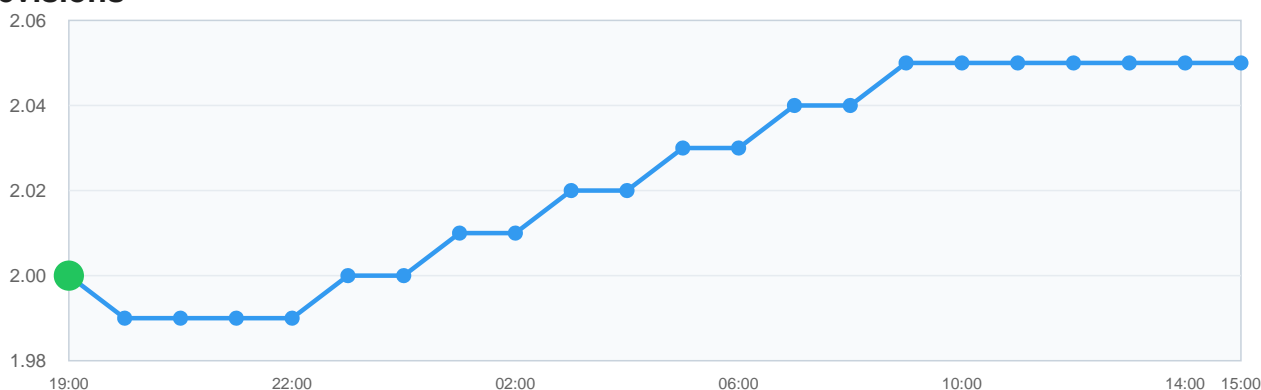
Débit

-

Tendance 1h

Étale (+0 cm/h)

Variation sur 12h




-3 cm**Prévisions****Maximum prévu : 2,05 m (à 09:00)****Bulletin de vigilance**

Publié le 16/02/2026 à 16:16


Une série de perturbations pluvieuses concerne le bassin de l'Indre depuis le début de la semaine dernière. Des pluies sont prévues la semaine prochaine (en particulier mercredi 18/02). Le capteur de Châteauroux est de nouveau opérationnel. Sur les stations du tronçons, Châteauroux et Buzançais, les niveaux d'eau vont continuer d'osciller autour d'une cote proche des premiers débordements ces prochains jours. La vigilance est pour l'instant maintenue en jaune. Crue faible pour la saison.

STATIONS EN AMONT


L'Indre

Station	Vitesse	Tendance	Var. 12h	Prévision	Vigilance
 Ardentes	0 cm/h	Étale	+29 cm	+2cm (Mar. 15:00)	Jaune
 Ardentes	5862 cm/h	Montée très rapide	+5893 cm	-	Jaune
 Montgivray	-3 cm/h	Baisse très lente	-61 cm	-29cm (Mar. 15:00)	Jaune

La Vauvre

Station	Vitesse	Tendance	Var. 12h	Prévision	Vigilance
 Montipouret	-4 cm/h	Baisse très lente	-24 cm	-	Jaune

La Ringoire

Station	Vitesse	Tendance	Var. 12h	Prévision	Vigilance
 Déols	0 cm/h	Étale	+4 cm	-	Jaune