

## VIGILANCE VERTE

Hauteur d'eau à 20:00

2,41 m

Débit

477,0 m<sup>3</sup>/s

Tendance 1h




Stable (+0 cm/h)

Variation sur 12h



+57 cm

## STATIONS EN AMONT


## L'Ain

Station	Vitesse	Tendance	Var. 12h	Prévision	Vigilance
 Pont-d'Ain	2 cm/h	Montée très lente	+44 cm	-	Vert
 Pont de Poitte	0 cm/h	Étale	+21 cm	-	Vert
 Bourg-de-Sirod	-2 cm/h	Baisse très lente	-15 cm	-	Vert



## La Bienne

Station	Vitesse	Tendance	Var. 12h	Prévision	Vigilance
 Jeurre	-1 cm/h	Étale	+15 cm	-	Vert
 Morez	-2 cm/h	Baisse très lente	-18 cm	-	Vert



## L'Oignin

Station	Vitesse	Tendance	Var. 12h	Prévision	Vigilance
 Maillat	-1 cm/h	Étale	+8 cm	-	Vert


**Le Suran**

Station	Vitesse	Tendance	Var. 12h	Prévision	Vigilance
 Pont-d'Ain-sur-Suran	5 cm/h	Montée lente	+43 cm	-	Vert
 Germagnat	1 cm/h	Étale	+19 cm	-	Vert


**L'Albarine**

Station	Vitesse	Tendance	Var. 12h	Prévision	Vigilance
 St-Denis-en-Bugey	0 cm/h	Stable	+43 cm	-	Vert
 St-Rambert-en-Bugey	-1 cm/h	Étale	+27 cm	-	Vert


**La Saine**

Station	Vitesse	Tendance	Var. 12h	Prévision	Vigilance
 Syam	-4 cm/h	Baisse très lente	-47 cm	-	Vert


**L'Angillon**

Station	Vitesse	Tendance	Var. 12h	Prévision	Vigilance
 Champagnole	-1 cm/h	Étale	+16 cm	-	Vert


**La Toison**

Station	Vitesse	Tendance	Var. 12h	Prévision	Vigilance
 Rignieux-le-Franc	0 cm/h	Étale	+6 cm	-	Vert

**Le Tacon**

Station	Vitesse	Tendance	Var. 12h	Prévision	Vigilance
 St-Claude	-3 cm/h	Baisse très lente	-4 cm	-	Vert

**Le Hérisson**

Station	Vitesse	Tendance	Var. 12h	Prévision	Vigilance
 Doucier	1 cm/h	Étale	+9 cm	-	Vert