

VIGILANCE VERTE

Hauteur d'eau à 21:30

1,39 m

Débit

-

Tendance

Baisse rapide (-11 cm/h)

Variation sur 12h

+0 cm

STATIONS EN AMONT


L'Isère

Station	Vitesse	Tendance	Var. 12h	Prévision	Vigilance
La Gache	-4 cm/h	Baisse très lente	+13 cm	-	Vert
Montmélian	0 cm/h	Stable	-59 cm	-	Vert
Chamousset	11 cm/h	Montée rapide	+2 cm	-	Vert
Grignon	-11 cm/h	Baisse rapide	-23 cm	-	Vert
Moûtiers	1 cm/h	Stable	+4 cm	-	Vert
 Bourg-St-Maurice	0 cm/h	Stable	-17 cm	-	Vert
 Séez	0 cm/h	Étale	+0 cm	-	Vert





Le Doron de Bozel

Station	Vitesse	Tendance	Var. 12h	Prévision	Vigilance
Moûtiers	-1 cm/h	Étale	+0 cm	-	Vert


L'Arly

Station	Vitesse	Tendance	Var. 12h	Prévision	Vigilance
 Pallud	12 cm/h	Montée rapide	+14 cm	-	Vert
Ugine	0 cm/h	Étale	+0 cm	-	Vert

L'Arc

Station	Vitesse	Tendance	Var. 12h	Prévision	Vigilance
 St-Michel-de-Maurienne	0 cm/h	Étale	+0 cm	-	Vert
 Villarodin-Bourget	-47 cm/h	Baisse très rapide	-49 cm	-	Vert
 Bramans	0 cm/h	Étale	+0 cm	-	Vert
 Lanslebourg-Mont-Cenis	0 cm/h	Étale	+0 cm	-	Vert
 Bessans	-1 cm/h	Stable	-1 cm	-	Vert

Doron de Termignon

Station	Vitesse	Tendance	Var. 12h	Prévision	Vigilance
 Termignon	0 cm/h	Étale	+0 cm	-	Vert