

VIGILANCE JAUNE

Hauteur d'eau à 21:20

0,77 m

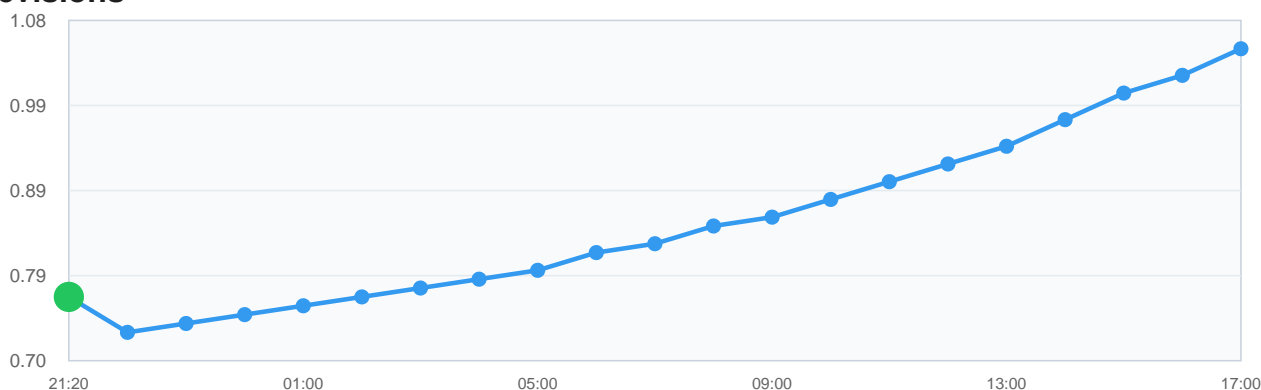
Débit

37,5 m³/s

Tendance

Montée très lente (+2 cm/h)

Variation sur 12h


+15 cm**Prévisions****Maximum prévu : 1,05 m (à 17:00)****Bulletin de vigilance**

Publié le 11/02/2026 à 16:15



Il s'agit d'une crue modérée sur le tronçon. Suite aux pluies observées depuis lundi soir, les niveaux sont à la hausse sur l'ensemble du tronçon. Une hausse plus importante sera observée sur Clamecy. Cette hausse va se poursuivre. Sur le reste du tronçon les niveaux ont aussi commencé à monter. Les épisodes pluvieux attendus cette semaine vont maintenir la montée des niveaux.

STATIONS EN AMONT

L'Yonne

Station	Vitesse	Tendance	Var. 12h	Prévision	Vigilance
 Dornecy	4 cm/h	Montée très lente	+46 cm	-	Jaune
 Marigny-sur-Yonne	-1 cm/h	Stable	-2 cm	-	Jaune
 Montigny-en-Morvan	0 cm/h	Étale	+0 cm	-	Jaune
 Corancy	-3 cm/h	Baisse très lente	+2 cm	-	Jaune

Le Beuvron

Station	Vitesse	Tendance	Var. 12h	Prévision	Vigilance
 Ouagne	1 cm/h	Étale	+33 cm	-	Jaune
 Brinon-sur-Beuvron	-1 cm/h	Étale	-6 cm	-	Jaune