

**VIGILANCE ORANGE**

Hauteur d'eau à 06:20

**7,24 m**

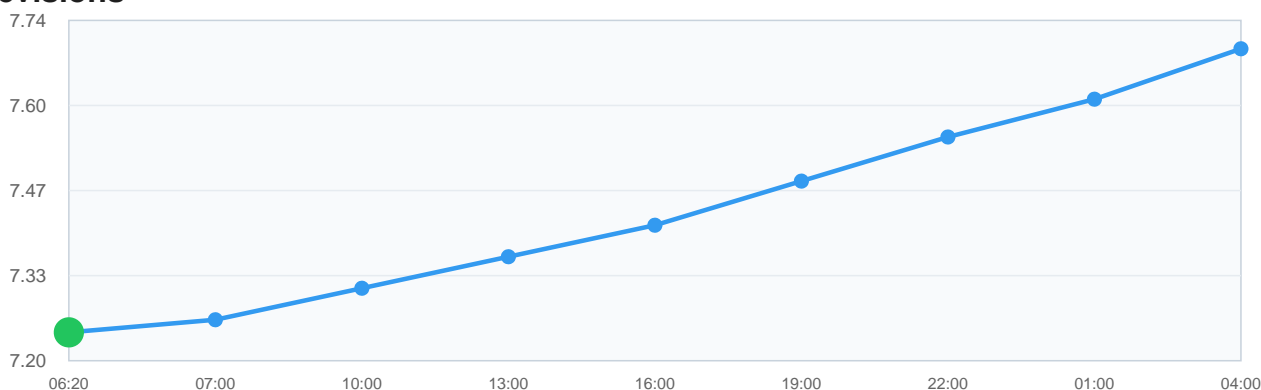
Débit

**433,0 m<sup>3</sup>/s**

Tendance

**Étale (+1 cm/h)**

Variation sur 12h


**+14 cm****Prévisions****Maximum prévu : 7,69 m (à 04:00)****Bulletin de vigilance**

Publié le 15/02/2026 à 06:17

Par propagation de l'onde de crue formée sur l'amont de la Charente, le niveau du cours d'eau continue de monter sur l'ensemble du tronçon. Des débordements importants et localement dommageables peuvent être observés dans le secteur de Cognac. Risque de crue importante.

## STATIONS EN AMONT


### La Charente

Station	Vitesse	Tendance	Var. 12h	Prévision	Vigilance
Angoulême	0 cm/h	Étale	+11 cm	+0cm (Lun. 03:00)	Orange
Vindelle	-1 cm/h	Étale	-3 cm	-15cm (Lun. 06:00)	Orange
Mansle	-1 cm/h	Étale	-14 cm	-31cm (Lun. 04:00)	Orange
 St-Saviol	-1 cm/h	Étale	-13 cm	+12cm (Lun. 05:00)	Jaune

### La Tardoire

Station	Vitesse	Tendance	Var. 12h	Prévision	Vigilance
La Rochefoucauld	0 cm/h	Étale	-6 cm	+13cm (Lun. 03:00)	Jaune

### Le Bandiat

Station	Vitesse	Tendance	Var. 12h	Prévision	Vigilance
 Marthon	-1 cm/h	Étale	-4 cm	-	Jaune