

## VIGILANCE VERTE

Hauteur d'eau à 16:30

1,04 m

Débit

19,7 m<sup>3</sup>/s

Tendance


Étale (+0 cm/h)

Variation sur 12h



-2 cm

## STATIONS EN AMONT


## La Meuse

Station	Vitesse	Tendance	Var. 12h	Prévision	Vigilance
 Chalaines	-1 cm/h	Étale	+0 cm	-	Vert
 Chalaines	0 cm/h	Étale	+0 cm	-	Vert
 Maxey-sur-Meuse	0 cm/h	Étale	+1 cm	-	Vert
 Domrémy	0 cm/h	Étale	+1 cm	-	Vert
 Neufchâteau	0 cm/h	Étale	+1 cm	-	Vert
 Goncourt	0 cm/h	Étale	+1 cm	-	Vert


## Le Mouzon

Station	Vitesse	Tendance	Var. 12h	Prévision	Vigilance
 Circourt-sur-Mouzon	1 cm/h	Étale	+1 cm	-	Vert
 Sommerécourt	0 cm/h	Étale	+1 cm	-	Vert

**Le Vair**

Station	Vitesse	Tendance	Var. 12h	Prévision	Vigilance
 Soulosse	0 cm/h	Étale	+1 cm	-	Vert
Belmont-sur-Vair	0 cm/h	Étale	+0 cm	-	Vert

**Ruisseau l'Aroffe**

Station	Vitesse	Tendance	Var. 12h	Prévision	Vigilance
 Vannes-le-Châtel	0 cm/h	Étale	-1 cm	-	Vert