

VIGILANCE JAUNE

Hauteur d'eau à 19:00

2,25 m

Débit

77,3 m³/s

Tendance 1h

Montée très lente (+4 cm/h)

Variation sur 12h

+10 cm**Bulletin de vigilance**

Publié le 16/02/2026 à 10:30




Les niveaux sont en hausse lente sur le cours d'eau suite aux pluies qui ont touché le bassin la semaine passée. La propagation de la crue arrive depuis l'Oise amont et son affluent la Serre. Des débordements localisés pourraient être observés sur Condren et sur Sempigny. Crue habituelle pour la saison.

STATIONS EN AMONT


L'Oise

Station	Vitesse	Tendance	Var. 12h	Prévision	Vigilance
 Origny-St-Benoite	0 cm/h	Étale	-22 cm	-	Vert
 Flavigny	3 cm/h	Montée très lente	+19 cm	-	Vert
 Hirson	5 cm/h	Montée lente	+47 cm	-	Vert

La Serre

Station	Vitesse	Tendance	Var. 12h	Prévision	Vigilance
 Pont-à-Bucy	5 cm/h	Montée lente	-11 cm	-	Vert
 Mortiers	11 cm/h	Montée rapide	+50 cm	-	Vert
 Montcornet	8 cm/h	Montée rapide	+139 cm	-	Vert

Le Ton

Station	Vitesse	Tendance	Var. 12h	Prévision	Vigilance
 Origny-en-Thierache	5 cm/h	Montée lente	+64 cm	-	Vert