

VIGILANCE JAUNE

Hauteur d'eau à 02:00

2,68 m

Débit

588,0 m³/s

Tendance 1h

Baisse lente (-7 cm/h)

Variation sur 12h





+39 cm**Bulletin de vigilance**

Publié le 16/02/2026 à 22:31



À l'amont du tronçon, les niveaux restent stables. À l'aval, à la station d'Etagnac, le pic de crue a été atteint en début de soirée. La baisse des niveaux est en cours. Des débordements localisés sont observés. La crue est modérée.

STATIONS EN AMONT


La Vienne

Station	Vitesse	Tendance	Var. 12h	Prévision	Vigilance
 Aix-sur-Vienne	0 cm/h	Stable	-44 cm	-41cm (Mar. 23:00)	Jaune
 Limoges	1 cm/h	Stable	-4 cm	-	Jaune
 St-Priest-Taurion	-2 cm/h	Baisse très lente	-2 cm	-	Jaune
 Eymoutiers	-2 cm/h	Baisse très lente	-19 cm	-	Jaune


Le Taurion

Station	Vitesse	Tendance	Var. 12h	Prévision	Vigilance
 Pontarion	-2 cm/h	Baisse très lente	-19 cm	-	Jaune
 St-Priest-Taurion	-3 cm/h	Baisse très lente	-15 cm	-	Jaune


La Briance

Station	Vitesse	Tendance	Var. 12h	Prévision	Vigilance
 Condat-sur-Vienne	-7 cm/h	Baisse lente	-123 cm	-	Jaune

La Combade

Station	Vitesse	Tendance	Var. 12h	Prévision	Vigilance
 Roziers-St-Georges	0 cm/h	Stable	-11 cm	-	Jaune

La Maulde

Station	Vitesse	Tendance	Var. 12h	Prévision	Vigilance
 Peyrat-le-Château	0 cm/h	Étale	-19 cm	-	Jaune