

**VIGILANCE JAUNE**

Hauteur d'eau à 19:00

**1,59 m**

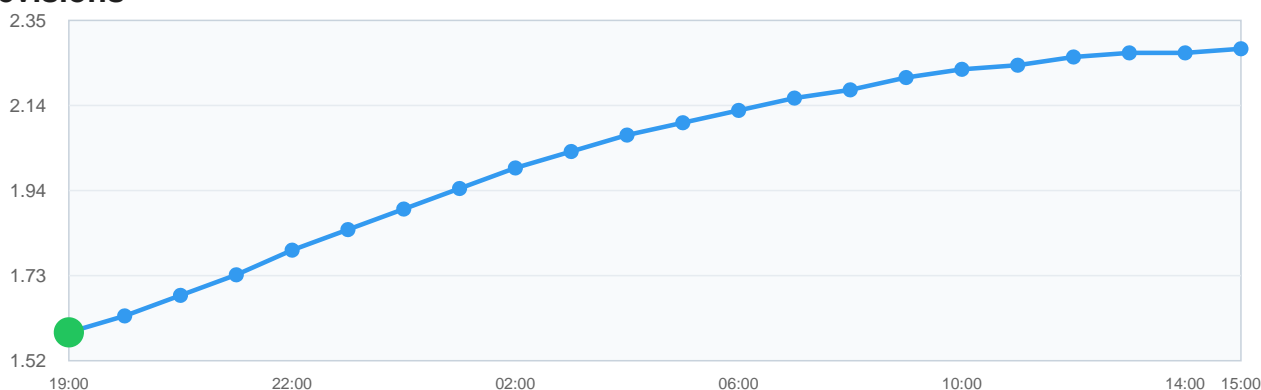
Débit

**-**

Tendance 1h

**Montée lente (+5 cm/h)**

Variation sur 12h


**+24 cm****Prévisions****Maximum prévu : 2,28 m (à 15:00)****Bulletin de vigilance**

Publié le 16/02/2026 à 16:16


L'ensemble du bassin de l'Indre est arrosé depuis le 09/02 par une succession de perturbations qui se succèdent encore ce début de semaine. Par propagation de la crue formée en amont du bassin et renforcement par les différentes réactions du bassin de l'Indrois, le niveau de l'Indre à Cormery va augmenter ce lundi 16/02. Le franchissement du niveau des premiers débordements est prévu dans la nuit de lundi 16/02 à mardi 17/02. La hausse va se poursuivre les jours suivants, au moins jusqu'à mercredi 18/02. Crue faible

## STATIONS EN AMONT


### L'Indre

Station	Vitesse	Tendance	Var. 12h	Prévision	Vigilance
 Perrusson	-1 cm/h	Étale	+8 cm	+11cm (Mar. 16:00)	Jaune
 St-Cyran-du-Jambot	0 cm/h	Étale	+3 cm	-8cm (Mer. 15:00)	Jaune
 Buzançais	0 cm/h	Étale	+6 cm	+2cm (Mar. 21:00)	Jaune
 Châteauroux	0 cm/h	Étale	-3 cm	+5cm (Mar. 15:00)	Jaune
 Ardentes	0 cm/h	Étale	+29 cm	+2cm (Mar. 15:00)	Jaune
 Ardentes	5862 cm/h	Montée très rapide	+5893 cm	-	Jaune
 Montgivray	-3 cm/h	Baisse très lente	-61 cm	-29cm (Mar. 15:00)	Jaune


### L'Indrois

Station	Vitesse	Tendance	Var. 12h	Prévision	Vigilance
 Genillé	-2 cm/h	Baisse très lente	+38 cm	+16cm (Mar. 09:00)	Jaune

### La Vauvre

Station	Vitesse	Tendance	Var. 12h	Prévision	Vigilance
 Montipouret	-4 cm/h	Baisse très lente	-24 cm	-	Jaune

### La Ringoire

Station	Vitesse	Tendance	Var. 12h	Prévision	Vigilance
 Déols	0 cm/h	Étale	+4 cm	-	Jaune