

**VIGILANCE ORANGE**

Hauteur d'eau à 20:30

**2,72 m**

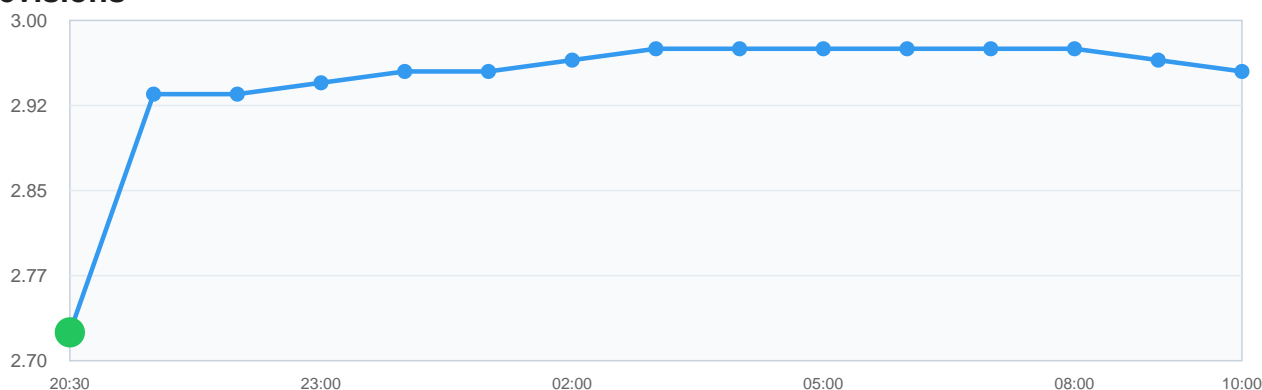
Débit

**221,0 m<sup>3</sup>/s**

Tendance 1h

**Étale (-1 cm/h)**

Variation sur 12h





**-16 cm****Prévisions****Maximum prévu : 2,97 m (à 03:00)****Bulletin de vigilance**

Publié le 16/02/2026 à 16:17


La décrue s'est amorcée sur le tronçon Dronne aval. Les précipitations de Lundi ont fortement ralenti cette décrue et les niveaux vont repartir à la hausse dans la soirée pour le secteur de Bonnes, et pouvant atteindre à nouveau des débordements modérés. Dans le secteur de Coutras, malgré la décrue, des débordements encore importants sont en cours, et les niveaux pourraient de nouveaux remonter mardi. Crue modérée à importante en cours.

## STATIONS EN AMONT


### La Dronne

Station	Vitesse	Tendance	Var. 12h	Prévision	Vigilance
 Bonnes	0 cm/h	Étale	-1 cm	+12cm (Mar. 11:00)	Orange
 Aubeterre-sur-Dronne	0 cm/h	Étale	-1 cm	-	Orange
 Ribérac	0 cm/h	Étale	+5 cm	+3cm (Mar. 08:00)	Orange
 St-Pardoux-la-Rivière	0 cm/h	Étale	-22 cm	-	Orange

### La Tude

Station	Vitesse	Tendance	Var. 12h	Prévision	Vigilance
 Médillac	0 cm/h	Étale	+11 cm	-	Orange

### La Côte

Station	Vitesse	Tendance	Var. 12h	Prévision	Vigilance
 St-Jean-de-Côle	-5 cm/h	Baisse lente	-5 cm	-	Orange