

**VIGILANCE JAUNE**

Hauteur d'eau à 20:00

**2,49 m**

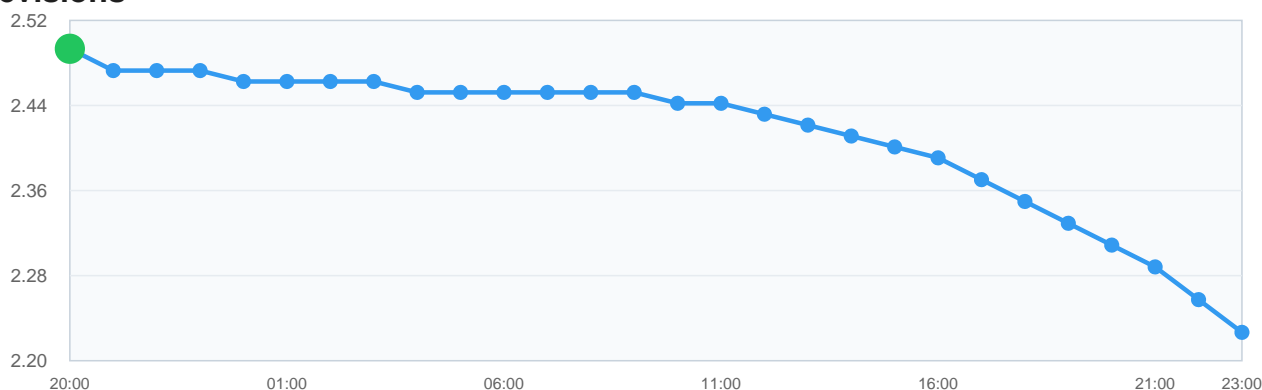
Débit

**44,4 m<sup>3</sup>/s**

Tendance 1h

**Étale (+1 cm/h)**

Variation sur 12h




**+32 cm****Prévisions****Maximum prévu : 2,47 m (à 21:00)****Bulletin de vigilance**

Publié le 16/02/2026 à 16:00


Avec les précipitations des dernières 24h00, les niveaux sont repartis à la hausse et seront encore soutenus pour les prochaines heures. Des débordements localisés pourront être observés dans le secteur de Sarrebourg. Crue de la Sarre de faible ampleur et habituelle pour la saison.

## STATIONS EN AMONT


### La Sarre

Station	Vitesse	Tendance	Var. 12h	Prévision	Vigilance
 Sarrebourg	0 cm/h	Étale	+21 cm	+0cm (Mar. 23:00)	Jaune
 Hermelange	1 cm/h	Étale	+1 cm	-	Jaune
 Laneuveville-les-Lorquin	-1 cm/h	Étale	-7 cm	-	Jaune


### L'Isch

Station	Vitesse	Tendance	Var. 12h	Prévision	Vigilance
 Postroff	0 cm/h	Étale	-21 cm	-	Jaune

### La Sarre Rouge

Station	Vitesse	Tendance	Var. 12h	Prévision	Vigilance
 Vasperviller	-1 cm/h	Étale	-2 cm	-	Jaune

### Ruisseau de Gondrexange

Station	Vitesse	Tendance	Var. 12h	Prévision	Vigilance
 Imling	-3 cm/h	Baisse très lente	+13 cm	-	Jaune