

**VIGILANCE JAUNE**

Hauteur d'eau à 19:10

**1,20 m**

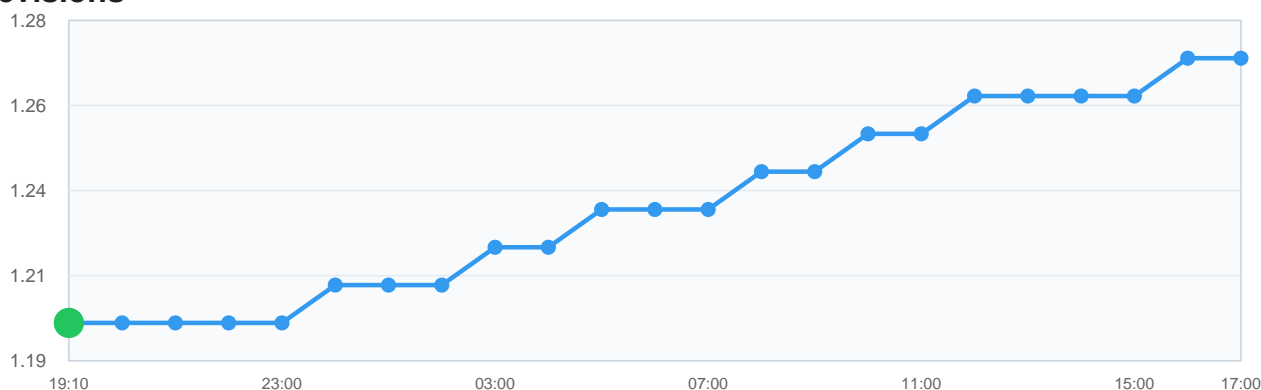
Débit

**130,0 m<sup>3</sup>/s**

Tendance 1h

**Baisse très lente (-4 cm/h)**

Variation sur 12h




**-5 cm****Prévisions****Maximum prévu : 1,27 m (à 16:00)****Bulletin de vigilance**

Publié le 19/02/2026 à 16:16

A l'amont, les nouvelles précipitations font réagir le cours d'eau à la hausse. A l'aval, la baisse des niveaux d'eau se poursuit avant de repartir à la hausse par propagation des débits amont à partir de cette fin d'après-midi 19/02. Des débordements localisés sont observés. La crue est modérée et habituelle pour la saison.

## STATIONS EN AMONT


### Le Clain

Station	Vitesse	Tendance 1h	Var. 12h	Prévision	Vigilance
 Poitiers	-1 cm/h	Stable	+0 cm	+35cm (Ven. 17:00)	Jaune
 Vivonne-Danlot	1 cm/h	Étale	+6 cm	+24cm (Ven. 17:00)	Jaune
 Voulon	0 cm/h	Étale	-2 cm	-	Jaune


### La Vonne

Station	Vitesse	Tendance 1h	Var. 12h	Prévision	Vigilance
 Cloué	4 cm/h	Montée très lente	+56 cm	-	Jaune

### La Clouère

Station	Vitesse	Tendance 1h	Var. 12h	Prévision	Vigilance
 Marnay	2 cm/h	Montée très lente	+21 cm	-	Jaune

### La Boivre

Station	Vitesse	Tendance 1h	Var. 12h	Prévision	Vigilance
 Poitiers	2 cm/h	Montée très lente	+4 cm	-	Jaune