

VIGILANCE VERTE

Hauteur d'eau à 16:55

1,06 m

Débit

34,2 m³/s

Tendance




Baisse très lente (-2 cm/h)

Variation sur 12h


+34 cm

STATIONS EN AMONT


La Dore

Station	Vitesse	Tendance	Var. 12h	Prévision	Vigilance
 Giroux	1 cm/h	Étale	+19 cm	-	Vert
 Ambert	0 cm/h	Étale	+17 cm	-	Vert
 Dore-l'Eglise	0 cm/h	Étale	-1 cm	-	Vert


La Durolle

Station	Vitesse	Tendance	Var. 12h	Prévision	Vigilance
 Celles-sur-Durolle	-1 cm/h	Étale	-3 cm	-	Vert


Le Couzon

Station	Vitesse	Tendance	Var. 12h	Prévision	Vigilance
 Courpière	0 cm/h	Étale	-1 cm	-	Vert

La Dolore

Station	Vitesse	Tendance	Var. 12h	Prévision	Vigilance
 St-Bonnet-le-Chastel	0 cm/h	Étale	-3 cm	-	Vert

La Faye

Station	Vitesse	Tendance	Var. 12h	Prévision	Vigilance
 Giroux	0 cm/h	Étale	-3 cm	-	Vert