

VIGILANCE VERTE

Hauteur d'eau à 22:00

0,91 m

Débit

21,3 m³/s

Tendance

Étale (+0 cm/h)

Variation sur 12h




+3 cm

STATIONS EN AMONT


Le Loing

Station	Vitesse	Tendance	Var. 12h	Prévision	Vigilance
 Nemours	0 cm/h	Étale	+0 cm	-	Vert
 Châlette-sur-Loing	-1 cm/h	Étale	+2 cm	-	Vert
 Montargis	0 cm/h	Étale	+2 cm	-	Vert
 Montbouy	0 cm/h	Étale	-2 cm	-	Vert
 St-Martin-des-Champs	0 cm/h	Étale	-2 cm	-	Vert


L'Ouanne

Station	Vitesse	Tendance	Var. 12h	Prévision	Vigilance
 Gy-les-Nonains	-1 cm/h	Stable	-6 cm	-	Vert
 Château-Renard	-1 cm/h	Étale	-1 cm	-	Vert
 Charny	1 cm/h	Stable	-5 cm	-	Vert
Toucy	0 cm/h	Étale	-1 cm	-	Vert

La Bezonde

Station	Vitesse	Tendance	Var. 12h	Prévision	Vigilance
 Pannes	0 cm/h	Étale	-1 cm	-	Vert

Le Fusain

Station	Vitesse	Tendance	Var. 12h	Prévision	Vigilance
 Courtempierre	0 cm/h	Étale	-1 cm	-	Vert