

**VIGILANCE ORANGE**

Hauteur d'eau à 16:00

**1,25 m**

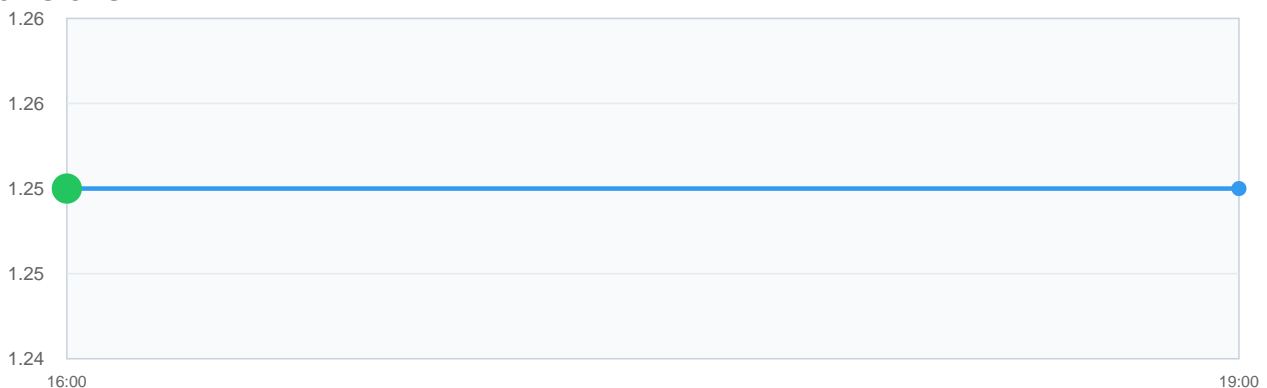
Débit

**89,6 m<sup>3</sup>/s**

Tendance

**Baisse très lente (-3 cm/h)**

Variation sur 12h


**+1 cm****Prévisions****Maximum prévu : 1,25 m (à 19:00)****Bulletin de vigilance**

Publié le 11/02/2026 à 10:46


Depuis lundi soir, un épisode pluvieux océanique, actif et durable, s'est mis en place. Il apporte des cumuls de précipitations qui font réagir à la hausse les niveaux des cours d'eau du tronçon. Des débordements localisés sont observés depuis la fin d'après-midi de mardi notamment dans le secteur de de Figeac. Avec les cumuls de pluie encore attendus dans la soirée de mercredi à jeudi, la hausse des niveaux du Célé devrait se poursuivre. .

## STATIONS EN AMONT

### Le Célé

Station	Vitesse	Tendance	Var. 12h	Prévision	Vigilance
 Bagnac-sur-Célé	-5 cm/h	Baisse lente	-8 cm	-	Orange

### La Rance

Station	Vitesse	Tendance	Var. 12h	Prévision	Vigilance
 Maurs	-4 cm/h	Baisse très lente	+11 cm	-	Orange