

VIGILANCE JAUNE

Hauteur d'eau à 21:00

4,52 m

Débit

25,9 m³/s

Tendance

Stable (-1 cm/h)

Variation sur 12h



+57 cm**Bulletin de vigilance**

Publié le 30/01/2026 à 16:15


Ce vendredi après-midi, en lien avec le passage d'une nouvelle perturbation et du régime de traîne associé, des hausses de niveaux sont attendues sur les rivières du tronçon Gers-Arrats. Suivant l'intensité des pluies à venir, des débordements localisés pourraient être observés sur le secteur d'Auch et par la suite sur Lectoure dès la matinée de samedi. . .

STATIONS EN AMONT

Le Gers

Station	Vitesse	Tendance	Var. 12h	Prévision	Vigilance
 Auch	-3 cm/h	Baisse très lente	+0 cm	-	Jaune
 Masseube	0 cm/h	Étale	-9 cm	-	Jaune

Le Sousson

Station	Vitesse	Tendance	Var. 12h	Prévision	Vigilance
 St-Jean-le-Comtal	-1 cm/h	Étale	-8 cm	-	Jaune