

VIGILANCE JAUNE

Hauteur d'eau à 16:05

1,21 m

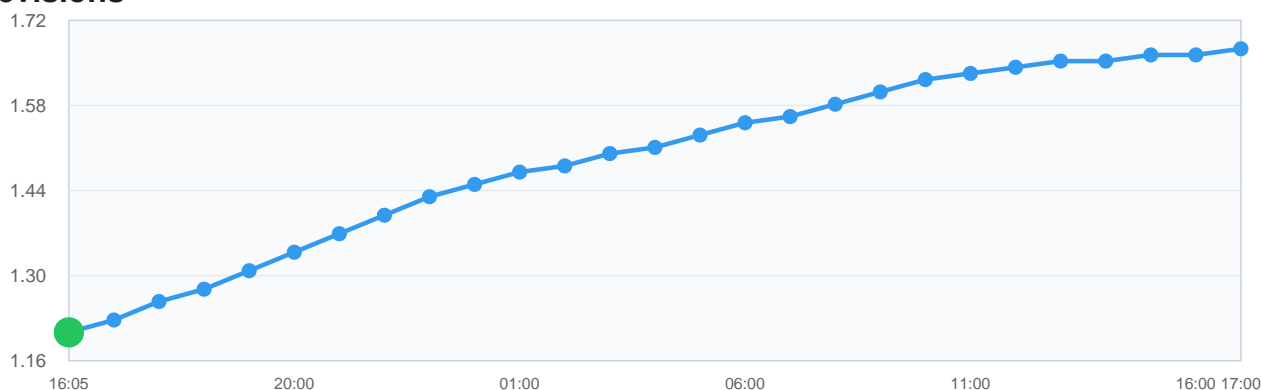
Débit

-

Tendance

Montée très lente (+2 cm/h)

Variation sur 12h

+15 cm**Prévisions****Maximum prévu : 1,67 m (à 17:00)****Bulletin de vigilance**

Publié le 05/02/2026 à 16:00


Aujourd'hui, jeudi 5 février, une nouvelle perturbation active traverse la Bretagne au cours de la journée, apportant des précipitations importantes. Suite à ces précipitations, la Vilaine médiane connaîtra une crue modérée. Crue modérée

STATIONS EN AMONT


La Vilaine

Station	Vitesse	Tendance	Var. 12h	Prévision	Vigilance
Guichen	4 cm/h	Montée très lente	+20 cm	+80cm (Ven. 16:00)	Jaune
 Cesson-Sévigné	3 cm/h	Montée très lente	+28 cm	-	Vert
 Châteaubourg	2 cm/h	Montée très lente	+68 cm	-	Vert
 Vitré	1 cm/h	Étale	+5 cm	-	Vert
 La Chapelle-Erbrée	1 cm/h	Étale	+14 cm	-	Vert
 Bourgon	-2 cm/h	Baisse très lente	+24 cm	-	Vert


Le Semnon

Station	Vitesse	Tendance	Var. 12h	Prévision	Vigilance
 Bain-de-Bretagne	2 cm/h	Montée très lente	+12 cm	+126cm (Ven. 10:00)	Jaune

La Seiche

Station	Vitesse	Tendance	Var. 12h	Prévision	Vigilance
Bruz	3 cm/h	Montée très lente	+27 cm	+49cm (Ven. 16:00)	Jaune
 Amanlis	1 cm/h	Étale	+6 cm	+36cm (Ven. 16:00)	Jaune

La Veuve

Station	Vitesse	Tendance	Var. 12h	Prévision	Vigilance
 La Bouëxière	2 cm/h	Montée très lente	+9 cm	-	Vert

La Flume

Station	Vitesse	Tendance	Var. 12h	Prévision	Vigilance
Pacé	0 cm/h	Étale	+20 cm	-	Jaune