

VIGILANCE JAUNE

Hauteur d'eau à 23:35

2,34 m

Débit

223,0 m³/s

Tendance

Étale (+1 cm/h)

Variation sur 12h

+16 cm**Bulletin de vigilance**

Publié le 27/01/2026 à 22:00


Suite aux pluies de ces derniers jours, les cours d'eau bretons sont à des niveaux très élevés. Les sols sur le bassin versant de la Vilaine médiane sont saturés et n'absorbent plus de nouvelles pluies. La nouvelle perturbation ayant touché la Bretagne la nuit dernière a apporté des cumuls importants qui vont faire remonter les niveaux des cours d'eau. Le pic devrait être atteint demain en deuxième partie de journée au Boël. Dans la nuit de mercredi à jeudi sur Guipry. Crues modérées de saison. Premiers débordements sur l'ensemble du bassin.

STATIONS EN AMONT


La Vilaine

Station	Vitesse	Tendance	Var. 12h	Prévision	Vigilance
Guichen	1 cm/h	Étale	+9 cm	+15cm (Mer. 21:00)	Jaune
Cesson-Sévigné	1 cm/h	Étale	+12 cm	+18cm (Mer. 23:00)	Jaune
 Châteaubourg	1 cm/h	Étale	+12 cm	-6cm (Mer. 21:00)	Jaune
 Vitré	0 cm/h	Étale	-4 cm	+0cm (Mer. 21:00)	Jaune
 La Chapelle-Erbrée	0 cm/h	Étale	+7 cm	-	Jaune
 Bourgon	-2 cm/h	Baisse très lente	-23 cm	-20cm (Mer. 21:00)	Jaune


Le Semnon

Station	Vitesse	Tendance	Var. 12h	Prévision	Vigilance
 Bain-de-Bretagne	2 cm/h	Montée très lente	+30 cm	-42cm (Mer. 21:00)	Jaune


La Seiche

Station	Vitesse	Tendance	Var. 12h	Prévision	Vigilance
Bruz	1 cm/h	Étale	+7 cm	+19cm (Mer. 21:00)	Jaune
 Amanlis	1 cm/h	Étale	+9 cm	+20cm (Mer. 21:00)	Jaune

La Veuve

Station	Vitesse	Tendance	Var. 12h	Prévision	Vigilance
 La Bouëxière	3 cm/h	Montée très lente	+15 cm	-28cm (Mer. 21:13)	Jaune

La Cantache

Station	Vitesse	Tendance	Var. 12h	Prévision	Vigilance
 Pocé-les-Bois	0 cm/h	Étale	+5 cm	-	Jaune

La Flume

Station	Vitesse	Tendance	Var. 12h	Prévision	Vigilance
Pacé	0 cm/h	Étale	+8 cm	-	Jaune