

**VIGILANCE JAUNE**

Hauteur d'eau à 08:30

**2,83 m**

Débit

**-**

Tendance

**Baisse lente (-5 cm/h)**

Variation sur 12h



**-113 cm****Bulletin de vigilance**

Publié le 29/01/2026 à 06:00


L'ensemble du tronçon est en décrue. . .

## STATIONS EN AMONT

### La Save

Station	Vitesse	Tendance	Var. 12h	Prévision	Vigilance
 Lombez	-1 cm/h	Étale	-15 cm	-	Jaune
 L'Isle-en-Dodon	-1 cm/h	Étale	-8 cm	-	Jaune

### La Gesse

Station	Vitesse	Tendance	Var. 12h	Prévision	Vigilance
 Boulogne-sur-Gesse	0 cm/h	Étale	-1 cm	-	Jaune