

## VIGILANCE VERTE

Hauteur d'eau à 05:00

2,13 m

Débit

492,0 m<sup>3</sup>/s

Tendance


Étale (+1 cm/h)

Variation sur 12h



+44 cm

## STATIONS EN AMONT

## La Dordogne

Station	Vitesse	Tendance	Var. 12h	Prévision	Vigilance
 Carennac	-5 cm/h	Baisse lente	-12 cm	-	Vert
 Altiliac	0 cm/h	Stable	-20 cm	-	Vert
 Argentat	1 cm/h	Étale	-30 cm	-	Vert
 St-Sauves-d'Auvergne	3 cm/h	Montée très lente	+8 cm	-	Vert





## La Maronne

Station	Vitesse	Tendance	Var. 12h	Prévision	Vigilance
 Argentat	0 cm/h	Étale	+2 cm	-	Vert
 Ste-Eulalie	1 cm/h	Stable	+4 cm	-	Vert


## La Cère

Station	Vitesse	Tendance	Var. 12h	Prévision	Vigilance
---------	---------	----------	----------	-----------	-----------


**La Cère (suite)**

Station	Vitesse	Tendance	Var. 12h	Prévision	Vigilance
 Bretenoux	1 cm/h	Stable	+1 cm	-	Vert
 Gagnac-sur-Cère	0 cm/h	Étale	+0 cm	-	Vert
 Laroquebrou	-1 cm/h	Stable	+1 cm	-	Vert
 Vic-sur-Cère	9 cm/h	Montée rapide	+30 cm	-	Vert

**La Sourdoire**

Station	Vitesse	Tendance	Var. 12h	Prévision	Vigilance
 Chapelle-aux-Saints	48 cm/h	Montée très rapide	+85 cm	-	Vert

**La Jordanne**

Station	Vitesse	Tendance	Var. 12h	Prévision	Vigilance
 Aurillac	1 cm/h	Stable	+10 cm	-	Vert