

**VIGILANCE VERTE**

Hauteur d'eau à 14:20

**0,75 m**

Débit




**-**

Tendance


**Étale (+0 cm/h)**

Variation sur 12h



**-3 cm****STATIONS EN AMONT****La Mayenne**

Station	Vitesse	Tendance	Var. 12h	Prévision	Vigilance
 Mayenne	0 cm/h	Étale	-2 cm	-	Vert
 St-Fraimbault-de-Prêtres	0 cm/h	Étale	-4 cm	-	Vert
 Madré	-1 cm/h	Étale	-9 cm	-	Vert



**La Varenne**

Station	Vitesse	Tendance	Var. 12h	Prévision	Vigilance
 Domfront	-1 cm/h	Étale	-20 cm	-	Vert


**La Colmont**

Station	Vitesse	Tendance	Var. 12h	Prévision	Vigilance
 Oisseau	0 cm/h	Étale	-14 cm	-	Vert
 Lesbois	-1 cm/h	Étale	-11 cm	-	Vert

**L'Ernée**

Station	Vitesse	Tendance	Var. 12h	Prévision	Vigilance
 Andouillé	-3 cm/h	Baisse très lente	-19 cm	-	Vert
 Ernée	-1 cm/h	Étale	-16 cm	-	Vert

**L'Aron**

Station	Vitesse	Tendance	Var. 12h	Prévision	Vigilance
 Moulay	-1 cm/h	Étale	-12 cm	-	Vert