

**VIGILANCE ORANGE**

Hauteur d'eau à 20:00

**1,19 m**

Débit

**193,0 m<sup>3</sup>/s**

Tendance

**Stable (+1 cm/h)**

Variation sur 12h



**+10 cm****Bulletin de vigilance**

Publié le 11/02/2026 à 16:31



Les niveaux d'eaux sont à la hausse sur l'ensemble du tronçon. Les nouvelles pluies prévues ce mercredi 11/02 devraient accentuer la hausse. Des débordements localement dommageables pourraient être observés à partir de la nuit de mercredi 11/02 à jeudi 12/02. Risque de crue importante.

## STATIONS EN AMONT


### La Vienne

Station	Vitesse	Tendance	Var. 12h	Prévision	Vigilance
 St-Priest-Taurion	0 cm/h	Étale	+20 cm	-	Orange
 Eymoutiers	8 cm/h	Montée rapide	+0 cm	-	Orange


### Le Taurion

Station	Vitesse	Tendance	Var. 12h	Prévision	Vigilance
 Pontarion	0 cm/h	Étale	+18 cm	-	Orange
 St-Priest-Taurion	2 cm/h	Montée très lente	+1 cm	-	Orange

### La Combade

Station	Vitesse	Tendance	Var. 12h	Prévision	Vigilance
 Roziers-St-Georges	0 cm/h	Étale	-1 cm	-	Orange

### La Maulde

Station	Vitesse	Tendance	Var. 12h	Prévision	Vigilance
 Peyrat-le-Château	-3 cm/h	Baisse très lente	-7 cm	-	Orange