

VIGILANCE JAUNE

Hauteur d'eau à 17:00

2,02 m

Débit

-

Tendance 1h

Stable (+0 cm/h)

Variation sur 12h

+4 cm**Bulletin de vigilance**

Publié le 20/02/2026 à 16:00


Suite aux pluies observées depuis le 17/02, le tronçon a réagi. La décrue est désormais amorcée à la station de Thury-Harcourt, l'onde de crue se propage vers l'aval. Des débordements modérés persisteront dans les prochaines heures. Crue modérée.

STATIONS EN AMONT




L'Orne

Station	Vitesse	Tendance 1h	Var. 12h	Prévision	Vigilance
 May-sur-Orne	-	-	-6 cm	-	Jaune
 Grimbosq	0 cm/h	Stable	-7 cm	-	Jaune
 Thury-Harcourt	-1 cm/h	Étale	-9 cm	-35cm (Sam. 17:00)	Jaune
 Mesnil-Villement	0 cm/h	Stable	-	-	Jaune
 Argentan	-1 cm/h	Étale	-10 cm	-	Jaune
 Belfonds	-1 cm/h	Étale	-9 cm	-	Jaune


La Rouvre

Station	Vitesse	Tendance 1h	Var. 12h	Prévision	Vigilance
 Ségrie-Fontaine	-2 cm/h	Baisse très lente	-19 cm	-	Jaune


Le Noireau

Station	Vitesse	Tendance 1h	Var. 12h	Prévision	Vigilance
 Cahan	-1 cm/h	Étale	-16 cm	-19cm (Sam. 16:00)	Jaune
 Condé-sur-Noireau	-1 cm/h	Étale	-21 cm	-	Jaune
 St-Pierre-d'Entremont	0 cm/h	Étale	-5 cm	-	Jaune


La Laize

Station	Vitesse	Tendance 1h	Var. 12h	Prévision	Vigilance
 Fresney-le-Puceux	-1 cm/h	Étale	-11 cm	-	Jaune


La Vere

Station	Vitesse	Tendance 1h	Var. 12h	Prévision	Vigilance
 St-Pierre-du-Regard	0 cm/h	Étale	-	-	Jaune


La Druance

Station	Vitesse	Tendance 1h	Var. 12h	Prévision	Vigilance
 Périgny	0 cm/h	Stable	-	-	Jaune

L'Ure

Station	Vitesse	Tendance 1h	Var. 12h	Prévision	Vigilance
 Bourg-St-Léonard	-3 cm/h	Baisse très lente	-16 cm	-	Jaune

L'Udon

Station	Vitesse	Tendance 1h	Var. 12h	Prévision	Vigilance
 Ecouché	-1 cm/h	Stable	-	-	Jaune