

**VIGILANCE VERTE**

Hauteur d'eau à 10:50

**2,07 m**

Débit

**124,0 m³/s**

Tendance


**Étale (+0 cm/h)**

Variation sur 12h



**+28 cm****STATIONS EN AMONT****La Meurthe**

Station	Vitesse	Tendance	Var. 12h	Prévision	Vigilance
 Laneuveville	0 cm/h	Étale	+19 cm	-	Vert
 Damelevières	1 cm/h	Étale	+15 cm	-	Vert
 Lunéville	0 cm/h	Étale	+15 cm	-	Vert
 Lunéville	-1 cm/h	Étale	+10 cm	-	Vert
 Baccarat	-2 cm/h	Baisse très lente	+5 cm	-	Vert
 Raon-l'Etape	0 cm/h	Étale	-6 cm	-	Vert
 St-Dié	0 cm/h	Étale	-15 cm	-	Vert
 Fraize	0 cm/h	Étale	+1 cm	-	Vert


**La Vezouze**

Station	Vitesse	Tendance	Var. 12h	Prévision	Vigilance
 Lunéville	2 cm/h	Montée très lente	+22 cm	-	Vert

**La Vezouze (suite)**

Station	Vitesse	Tendance	Var. 12h	Prévision	Vigilance
 Thiébauménil	1 cm/h	Étale	+28 cm	-	Vert
 Blâmont	-1 cm/h	Étale	-7 cm	-	Vert

**La Mortagne**

Station	Vitesse	Tendance	Var. 12h	Prévision	Vigilance
 Gerbéviller	0 cm/h	Étale	+16 cm	-	Jaune