

**VIGILANCE ORANGE**

Hauteur d'eau à 14:00

**2,33 m**

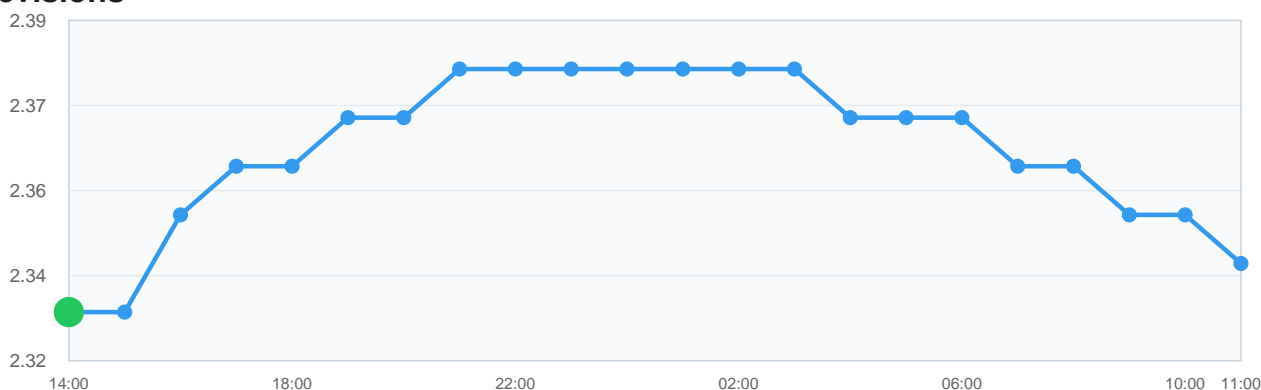
Débit

**-**

Tendance 1h

**Montée très lente (+2 cm/h)**

Variation sur 12h


**+37 cm****Prévisions****Maximum prévu : 2,38 m (à 21:00)****Bulletin de vigilance**

Publié le 20/02/2026 à 06:01


Suite aux précipitations régulières et soutenues de ces derniers jours, les niveaux sont élevés sur l'ensemble du tronçon Sarthe amont. Des débordements dommageables sont observés dans le secteur de Beaumont-sur-Sarthe et Le Mans et des débordements localisés dans les secteurs d'Alençon. Crue importante.

## STATIONS EN AMONT

### La Sarthe

Station	Vitesse	Tendance 1h	Var. 12h	Prévision	Vigilance
 Neuville-sur-Sarthe	0 cm/h	Étale	+9 cm	-	Orange
 Beaumont	-1 cm/h	Étale	-12 cm	-17cm (Sam. 09:19)	Orange
 St-Céneri-le-Gérei	0 cm/h	Étale	+4 cm	-	Orange
 Alençon	-1 cm/h	Étale	-3 cm	-12cm (Ven. 22:00)	Orange
 Le Mêle-sur-Sarthe	0 cm/h	Étale	-7 cm	-	Orange

### Bras de la sarthe

Station	Vitesse	Tendance 1h	Var. 12h	Prévision	Vigilance
 Cheffes-sur-Sarthe	1 cm/h	Étale	+10 cm	+13cm (Dim. 05:00)	Rouge

### L'Orne Saosnoise

Station	Vitesse	Tendance 1h	Var. 12h	Prévision	Vigilance
 Montbizot	-2 cm/h	Baisse très lente	-5 cm	-	Orange
 Montbizot	-1 cm/h	Étale	-6 cm	-	Orange