

VIGILANCE VERTE

Hauteur d'eau à 15:00

-0,38 m

Débit









-

Tendance


Étale (+0 cm/h)

Variation sur 12h


+0 cm**STATIONS EN AMONT****L'Huisne**

Station	Vitesse	Tendance	Var. 12h	Prévision	Vigilance
 Montfort-le-Gesnois	0 cm/h	Étale	-2 cm	-	Vert
 Connerré	-1 cm/h	Stable	+1 cm	-	Vert
 Ferté-Bernard	0 cm/h	Étale	+0 cm	-	Vert
 Nogent-le-Rotrou	0 cm/h	Étale	-1 cm	-	Vert
 Margon	0 cm/h	Étale	-2 cm	-	Vert
 Dorceau	0 cm/h	Étale	+0 cm	-	Vert
 Rémalard	0 cm/h	Étale	+0 cm	-	Vert
 Réveillon	0 cm/h	Étale	+1 cm	-	Vert


La Cloche

Station	Vitesse	Tendance	Var. 12h	Prévision	Vigilance
 Margon	0 cm/h	Étale	+0 cm	-	Vert

La Môme

Station	Vitesse	Tendance	Var. 12h	Prévision	Vigilance
 Souvigné-sur-Même	0 cm/h	Étale	+0 cm	-	Vert

La Corbionne

Station	Vitesse	Tendance	Var. 12h	Prévision	Vigilance
 Bretoncelles	1 cm/h	Étale	+1 cm	-	Vert