

VIGILANCE JAUNE

Hauteur d'eau à 07:55

2,41 m

Débit

63,6 m³/s

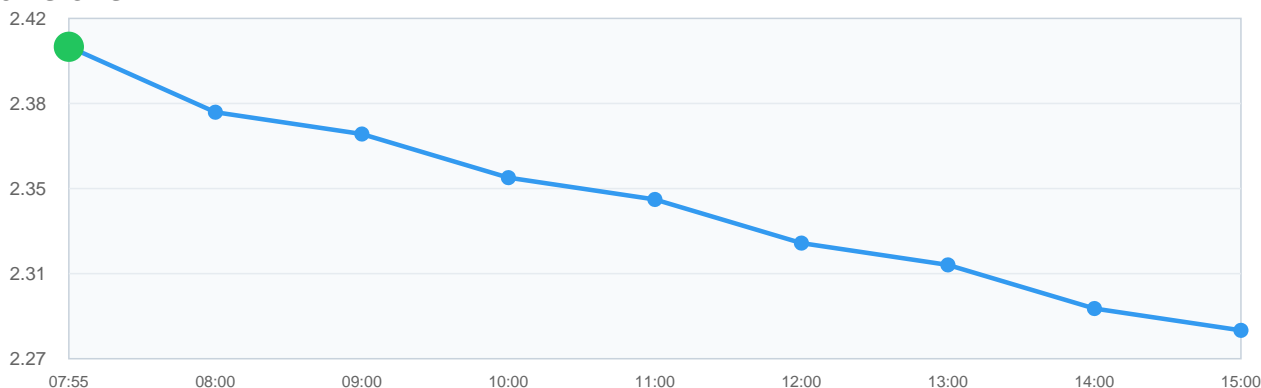
Tendance 1h

Étale (-1 cm/h)

Variation sur 12h

-12 cm

Prévisions

**Maximum prévu : 2,38 m (à 08:00)**



Bulletin de vigilance

Publié le 17/02/2026 à 06:16


Une série de perturbations pluvieuses concerne le bassin de l'Arnon amont depuis mardi 10/02. Peu de pluies sont attendues pour mardi 17/02, mais une nouvelle perturbation devrait toucher le bassin à partir de mercredi 18/02. Les sols sont très humides et l'Arnon pourrait réagir à ces nouvelles précipitations. A Loye sur Arnon, la décrue est en cours, avec un retour sous le niveau des premiers débordements. Les précipitations de demain mercredi 18/02 pourront provoquer une nouvelle réaction, dont l'ampleur reste à préciser (faible a priori). Sur la Sinaise, affluent de l'Arnon, les niveaux vont fluctuer autour des valeurs observées ces derniers jours. Plus à l'aval, à Mareuil-sur-Arnon, la décrue est amorcée, et un retour sous le niveau des premiers débordements est prévue dans la soirée de ce mardi 17/02. La réaction aux pluies de demain mercredi 18/02 est susceptible de provoquer une nouvelle réaction dont l'ampleur reste à préciser, mais qui devrait rester faible. Crue faible de saison, d'ampleur similaire à celle de fin janvier 2025.

STATIONS EN AMONT

L'Arnon

Station	Vitesse	Tendance	Var. 12h	Prévision	Vigilance
 Lignièrès	0 cm/h	Étale	+2 cm	-	Jaune
 Loye-sur-Arnon	-3 cm/h	Baisse très lente	-34 cm	-33cm (Mar. 15:00)	Jaune

La Sinaise

Station	Vitesse	Tendance	Var. 12h	Prévision	Vigilance
 Rezay	-5 cm/h	Baisse lente	-36 cm	-	Jaune