

**VIGILANCE JAUNE**

Hauteur d'eau à 21:50

**1,42 m**

Débit

**60,7 m<sup>3</sup>/s**

Tendance 1h

**-**

Variation sur 12h




**-2 cm****Bulletin de vigilance**

Publié le 16/02/2026 à 22:15


Les niveaux sont en légère décrue sur l'Orne et ses affluents. Les précipitations observées depuis ces dernières heures sont susceptibles de faire réagir les affluents rive gauche de l'Orne à l'aval d'Argentan, conduisant à une stabilisation voire à une légère hausse des niveaux à la station de La Courbe dans les prochaines 24 heures. Crue faible. A la station de La Courbe le maximum attendu dans les prochaines 24 heures à la station de La Courbe : 2.00 m +/- 10 cm. Pas de débordement attendu à la station d'Argentan dans les prochaines 24 heures.

## STATIONS EN AMONT


### L'Orne

Station	Vitesse	Tendance	Var. 12h	Prévision	Vigilance
 La Courbe	0 cm/h	Stable	-6 cm	-	Jaune
 Argentan	-1 cm/h	Étale	-3 cm	-	Jaune
 Belfonds	0 cm/h	Étale	-3 cm	-	Jaune


### L'Ure

Station	Vitesse	Tendance	Var. 12h	Prévision	Vigilance
 Bourg-St-Léonard	2 cm/h	Montée très lente	+9 cm	-	Jaune

### La Rouvre

Station	Vitesse	Tendance	Var. 12h	Prévision	Vigilance
 Ségrie-Fontaine	-1 cm/h	Stable	-	-	Jaune

### L'Udon

Station	Vitesse	Tendance	Var. 12h	Prévision	Vigilance
 Ecouché	0 cm/h	Étale	-3 cm	-	Jaune