

VIGILANCE VERTE

Hauteur d'eau à 00:00

1,82 m

Débit

47,3 m³/s

Tendance




Étale (-1 cm/h)

Variation sur 12h


-15 cm

STATIONS EN AMONT


L'III

Station	Vitesse	Tendance	Var. 12h	Prévision	Vigilance
 Ensisheim	-1 cm/h	Étale	-7 cm	-	Vert
 Sausheim	0 cm/h	Étale	-8 cm	-	Vert
 Altkirch	1 cm/h	Étale	+2 cm	-	Vert



Ruisseau le Thalbach

Station	Vitesse	Tendance	Var. 12h	Prévision	Vigilance
 Wittersdorf	3 cm/h	Montée très lente	+7 cm	-	Vert



La Largue

Station	Vitesse	Tendance	Var. 12h	Prévision	Vigilance
 Spechbach-le-Bas	2 cm/h	Montée très lente	-3 cm	-	Vert


La Doller

Station	Vitesse	Tendance	Var. 12h	Prévision	Vigilance
 Reiningue	1 cm/h	Étale	-1 cm	-	Vert
 Kirchberg	0 cm/h	Étale	+1 cm	-	Vert

La Thur

Station	Vitesse	Tendance	Var. 12h	Prévision	Vigilance
 Pulversheim	0 cm/h	Étale	-3 cm	-	Vert
 Willer-sur-Thur	1 cm/h	Étale	-1 cm	-	Vert

Ruisseau le Traubach

Station	Vitesse	Tendance	Var. 12h	Prévision	Vigilance
 Traubach-le-Bas	6 cm/h	Montée lente	+14 cm	-	Vert