

VIGILANCE JAUNE

Hauteur d'eau à 16:30

3,09 m

Débit

126,0 m³/s

Tendance 1h

Stable (+0 cm/h)

Variation sur 12h




+52 cm**Bulletin de vigilance**

Publié le 19/02/2026 à 16:16


A l'amont, l'amorce de la décrue est en cours. A l'aval, la hausse des niveaux d'eau se poursuit. Des débordements localisés sont observés. La crue est faible

STATIONS EN AMONT

Le Thouet

Station	Vitesse	Tendance 1h	Var. 12h	Prévision	Vigilance
 St-Généroux	0 cm/h	Étale	+33 cm	-	Jaune
 St-Loup-Lamairé	-1 cm/h	Stable	+19 cm	-65cm (Ven. 17:00)	Jaune
 Le Tallud	-4 cm/h	Baisse très lente	+17 cm	-	Jaune

Le Cébron

Station	Vitesse	Tendance 1h	Var. 12h	Prévision	Vigilance
 St-Loup	3 cm/h	Montée très lente	-16 cm	-	Jaune