

VIGILANCE JAUNE

Hauteur d'eau à 17:00

2,81 m

Débit

865,0 m³/s

Tendance

Baisse lente (-6 cm/h)

Variation sur 12h




-72 cm**Bulletin de vigilance**

Publié le 15/02/2026 à 16:17


La décrue est généralisée sur l'ensemble du tronçon. Toutefois, les précipitations attendues pour cette après-midi de dimanche et nuit prochaine et en particulier la propagation des crues attendues sur l'Agout et l'Aveyron vont provoquer une nouvelle hausse des niveaux. Des débordements localisés seront susceptibles de se produire. . .

STATIONS EN AMONT


Le Tarn

Station	Vitesse	Tendance	Var. 12h	Prévision	Vigilance
 Rabastens	-3 cm/h	Baisse très lente	-65 cm	-	Jaune
 Albi	-1 cm/h	Stable	-37 cm	-	Vert
 Millau	-1 cm/h	Étale	-10 cm	-	Vert


L'Agout

Station	Vitesse	Tendance	Var. 12h	Prévision	Vigilance
 Lavar	-2 cm/h	Baisse très lente	-38 cm	-	Orange
Castres	-1 cm/h	Étale	-8 cm	+68cm (Lun. 17:00)	Orange


Le Tarnon

Station	Vitesse	Tendance	Var. 12h	Prévision	Vigilance
 Florac	0 cm/h	Étale	-8 cm	-	Vert


La Jonte

Station	Vitesse	Tendance	Var. 12h	Prévision	Vigilance
 Meyrueis	0 cm/h	Étale	-2 cm	-	Vert

Le Cernon

Station	Vitesse	Tendance	Var. 12h	Prévision	Vigilance
 St-Georges-de-Luzençon	0 cm/h	Étale	-3 cm	-	Vert

La Sorgues

Station	Vitesse	Tendance	Var. 12h	Prévision	Vigilance
 St-Affrique	0 cm/h	Étale	-4 cm	-	Jaune

Le Gijou

Station	Vitesse	Tendance	Var. 12h	Prévision	Vigilance
Vabre	0 cm/h	Étale	-9 cm	-	Orange